

КАРТА-ПЛАН ТЕРРИТОРИИ**03:06:220106**

(номер кадастрового квартала (номера смежных кадастровых кварталов), являющегося (являющихся) территорией, на которой выполняются комплексные кадастровые работы)

Дата подготовки карты-плана территории 31 мая 2021 г.**Пояснительная записка****1. Сведения о заказчике***Муниципальное казенное учреждение «Комитет по архитектуре, имуществу и земельным отношениям» администрации муниципального образования ,
ОГРН: 1020300581905, ИНН: 0306010863*

(полное наименование органа местного самоуправления муниципального района или городского округа, органа исполнительной власти города федерального значения Москвы, Санкт-Петербурга или Севастополя, основной государственный регистрационный номер, идентификационный номер налогоплательщика)

(сведения об утверждении карты-плана территории)

2. Сведения о кадастровом инженереФамилия, имя, отчество (при наличии отчества): *Сунагатуллина Дания Радиковна*Страховой номер индивидуального лицевого счета: *163-210-550 19*Контактный телефон: *+7(351)711-14-04*Адрес электронной почты и почтовый адрес, по которым осуществляется связь с кадастровым инженером: *454080, Челябинская область, город Челябинск, Свердловский проспект, дом 84б, офис 7.1, geoid_kkr@mail.ru*Наименование саморегулируемой организации кадастровых инженеров (СРО), членом которой является кадастровый инженер: *Ассоциация Саморегулируемая организация "Межрегиональный союз кадастровых инженеров"*Номер регистрации в государственном реестре лиц, осуществляющих кадастровую деятельность: *39587*Сокращённое наименование юридического лица, если кадастровый инженер является работником юридического лица: *ООО "Геоид", 454080, Челябинская область, город Челябинск, Свердловский проспект, дом 84б, офис 7.1***3. Основания выполнения комплексных кадастровых работ***Муниципальный контракт от 22.04.2021 №16*

(наименование и реквизиты государственного или муниципального контракта на выполнение комплексных кадастровых работ)

КАРТА-ПЛАН ТЕРРИТОРИИ**03:06:220106**

(номер кадастрового квартала (номера смежных кадастровых кварталов), являющегося (являющихся) территорией, на которой выполняются комплексные кадастровые работы)

4. Перечень документов, использованных при подготовке карты-плана территории

№ п/п	Наименование документа	Реквизиты документа
1	2	3
1	Выписка координат из каталога геодезических пунктов в МСК-03	№111/7104 от 14.05.2021
2	Обобщенный отчет по инвентаризации земель пгт. Онохой Заиграевского района	№2176
3	Материалы по инвентаризации земель в кадастровом квартале	№03:06:220005 от 26.05.2001
4	Кадастровый план территории	№КУВИ-002/2021-46899533 от 27.04.2021 выдано: Филиал ФГБУ "Федеральная кадастровая палата Росреестра" по Республике Бурятия

5. Сведения о геодезической основе, использованной при подготовке карты-плана территории
Система координат *МСК-03*

№ п/п	Название пункта и тип знака геодезической сети	Класс геодезической сети	Координаты, м		Сведения о состоянии на 17 мая 2021 г.		
			X	Y	наружного знака пункта	центра знака	марки
1	2	3	4	5	6	7	8
1	Плоская, сигн	3	564117,04	4194490,73	не обнаружен	сохранился	сохранился
2	Старый Онохой, пир.-штатив	2	548217,86	4182507,04	не обнаружен	сохранился	сохранился
3	Тасархай, сигн.	3	544737,94	4172658,34	не обнаружен	сохранился	сохранился

6. Сведения о средствах измерений

№ п/п	Наименование прибора (инструмента, аппаратуры)	Сведения об утверждении типа измерений	Реквизиты свидетельства о поверке прибора (инструмента, аппаратуры)
1	2	3	4
1	Дальномер лазерный Leica Disto D210	Номер: 50417-12. Срок действия: до 28.01.2022 г	С-АБ/29-01-2021/33176155 от 29.01.2021 г.
2	Аппаратура геодезическая спутниковая STONEX S9 GNSS заводской номер: STNS92452028	Номер: № 50874-12. Срок действия: до 28.01.2022 г	№С-АБ/29-01-2021/33966615 от 29.01.2021 г

КАРТА-ПЛАН ТЕРРИТОРИИ**03:06:220106**

(номер кадастрового квартала (номера смежных кадастровых кварталов), являющегося (являющихся) территорией, на которой выполняются комплексные кадастровые работы)

1	2	3	4
3	Аппаратура геодезическая спутниковая STONEX S9 GNSS заводской номер: STNS93092005	Номер: № 50874-12. Срок действия: до 28.01.2022 г	№С-АБ/29-01-2021/33966617 от 29.01.2021 г

КАРТА-ПЛАН ТЕРРИТОРИИ**03:06:220106**

(номер кадастрового квартала (номера смежных кадастровых кварталов), являющегося (являющихся) территорией, на которой выполняются комплексные кадастровые работы)

7. Пояснения к разделам карты-плана территории**Пояснительная записка**

На территории кадастрового квартала 03:06:220106 ООО «Геоид» в соответствии с муниципальным контрактом по выполнению комплексных кадастровых работ № 16 от 22 апреля 2021 г. выполнены комплексные кадастровые работы.

Общая площадь кадастрового квартала – 4.33 га.

Границы земельных участков установлены по их фактическому использованию. При выполнении комплексных кадастровых работ площади уточняемых/исправляемых земельных участков определялись в соответствии с требованиями законодательства: фактическая площадь земельного участка не должна быть меньше площади земельного участка, сведения о которой относительно этого земельного участка содержатся в Едином государственном реестре недвижимости, более чем на 10 % больше площади земельного участка, сведения о которой относительно этого земельного участка содержатся в Едином государственном реестре недвижимости, более чем на величину предельного минимального размера земельного участка, установленного в соответствии с федеральным законом для земель соответствующих целевого назначения и разрешенного использования; больше площади земельного участка, сведения о которой относительно этого земельного участка содержатся в Едином государственном реестре недвижимости, более чем на 10%, если предельный минимальный размер земельного участка не установлен.

Земельные участки относительно которых проведены кадастровые работы расположены в территориальной зоне Ж – жилая зона. В соответствии с Правилами землепользования и застройки муниципального образования городского поселения «Поселок Заиграево», утвержденными решением Совета депутатов МО ГП «Поселок Онохой» Заиграевского района республики Бурятия от 30.12.2019г. №162 «О внесении изменений в решение Совета депутатов муниципального образования городское поселение «Поселок Онохой» Заиграевского района республики Бурятия предельные размеры земельных участков составляют: - минимальный размер земельного участка соответствует 800 кв.м., максимальный – 2500 кв.м.

Земельные участки:

По сведениям Единого государственного реестра недвижимости, на территории кадастрового квартала расположено 27 земельных участков.

В ходе ККР было выполнено:

- уточнение местоположения 21 земельного участка, сведения о которых внесены в Единый государственный реестр недвижимости, но описание которых отсутствует.
- 1 земельный участок является смежным-исправляемым. В границу смежного-исправляемого земельного участка добавлена створная точка, чтобы избежать пересечений (наложений), чересполосицы со смежным земельным участком, при этом площадь и конфигурация участка не изменились.

Земельные участки с кадастровыми номерами 03:06:220106:14, 03:06:220106:10 имеют уточненную площадь и границу, работы относительно ЗУ в ККР не проводились.

Местоположение ЗУ с КН 03:06:220106:21, 03:06:220106:13, 03:06:220106:22 не удалось определить, объекты были исключены из ККР.

КАРТА-ПЛАН ТЕРРИТОРИИ

Сведения об уточняемых земельных участках

1. Сведения о характерных точках границы уточняемого земельного участка с кадастровым номером 03:06:220106:1
Зона № 4

Обозначение характерных точек границ	Существующие координаты, м		Уточненные координаты, м		Метод определения координат	Средняя квадратическая погрешность определения координат характерной точки (M_t), м	Формулы, примененные для расчета средней квадратической погрешности определения координат характерной точки (M_t), м
	X	Y	X	Y			
1	2	3	4	5	6	7	8
н1У	—	—	543396,92	4179667,18	Метод спутниковых геодезических измерений (определений)	0,10	Точность положения характерных точек границ земельного участка соответствует точности, определения координат характерных точек границ земельных участков установленных для соответствующей категории земель и вида разрешенного использования, $M_t=0,1$ м
н2У	—	—	543393,61	4179682,06	Метод спутниковых геодезических измерений (определений)	0,10	Точность положения характерных точек границ земельного участка соответствует точности, определения координат характерных точек границ земельных участков установленных для соответствующей категории земель и вида разрешенного использования, $M_t=0,1$ м
н3У	—	—	543391,11	4179704,84	Метод спутниковых геодезических измерений (определений)	0,10	Точность положения характерных точек границ земельного участка соответствует точности, определения координат характерных точек границ земельных участков установленных для соответствующей категории земель и вида разрешенного использования, $M_t=0,1$ м
н4У	—	—	543370,89	4179696,80	Метод спутниковых	0,10	Точность положения характерных

КАРТА-ПЛАН ТЕРРИТОРИИ

Сведения об уточняемых земельных участках

					геодезических измерений (определений)		точек границ земельного участка соответствует точности, определения координат характерных точек границ земельных участков установленных для соответствующей категории земель и вида разрешенного использования, Мt=0,1 м
н5У	—	—	543347,13	4179692,58	Метод спутниковых геодезических измерений (определений)	0,10	Точность положения характерных точек границ земельного участка соответствует точности, определения координат характерных точек границ земельных участков установленных для соответствующей категории земель и вида разрешенного использования, Мt=0,1 м
н6У	—	—	543348,10	4179678,26	Метод спутниковых геодезических измерений (определений)	0,10	Точность положения характерных точек границ земельного участка соответствует точности, определения координат характерных точек границ земельных участков установленных для соответствующей категории земель и вида разрешенного использования, Мt=0,1 м
н7У	—	—	543349,34	4179667,18	Метод спутниковых геодезических измерений (определений)	0,10	Точность положения характерных точек границ земельного участка соответствует точности, определения координат характерных точек границ земельных участков установленных для соответствующей категории земель и вида разрешенного использования, Мt=0,1 м
н8У	—	—	543349,74	4179655,14	Метод спутниковых геодезических измерений (определений)	0,10	Точность положения характерных точек границ земельного участка соответствует точности, определения координат характерных точек границ земельных участков установленных

КАРТА-ПЛАН ТЕРРИТОРИИ

Сведения об уточняемых земельных участках

							для соответствующей категории земель и вида разрешенного использования, Mt=0,1 м
н9У	—	—	543359,44	4179656,46	Метод спутниковых геодезических измерений (определений)	0,10	Точность положения характерных точек границ земельного участка соответствует точности, определения координат характерных точек границ земельных участков установленных для соответствующей категории земель и вида разрешенного использования, Mt=0,1 м
н10У	—	—	543374,54	4179659,93	Метод спутниковых геодезических измерений (определений)	0,10	Точность положения характерных точек границ земельного участка соответствует точности, определения координат характерных точек границ земельных участков установленных для соответствующей категории земель и вида разрешенного использования, Mt=0,1 м
н1У	—	—	543396,92	4179667,18	Метод спутниковых геодезических измерений (определений)	0,10	Точность положения характерных точек границ земельного участка соответствует точности, определения координат характерных точек границ земельных участков установленных для соответствующей категории земель и вида разрешенного использования, Mt=0,1 м
1	543399,03	4179664,30	—	—	—	0,10	—
2	543393,62	4179701,60	—	—	—	0,10	—
3	543376,88	4179694,07	—	—	—	0,10	—
4	543348,16	4179689,05	—	—	—	0,10	—
5	543349,84	4179673,51	—	—	—	0,10	—
6	543350,55	4179652,72	—	—	—	0,10	—

КАРТА-ПЛАН ТЕРРИТОРИИ

Сведения об уточняемых земельных участках

2. Сведения о частях границ уточняемого земельного участка с кадастровым номером 03:06:220106:1

Обозначение части границ		Горизонтальное проложение (S), м	Описание прохождения части границ	Отметка о наличии земельного спора о местоположении границ земельного участка
от т.	до т.			
1	2	3	4	5
н1У	н2У	15,24	—	—
н2У	н3У	22,92	—	—
н3У	н4У	21,76	—	—
н4У	н5У	24,13	—	—
н5У	н6У	14,35	—	—
н6У	н7У	11,15	—	—
н7У	н8У	12,05	—	—
н8У	н9У	9,79	—	—
н9У	н10У	15,49	—	—
н10У	н1У	23,53	—	—

3. Общие сведения об уточняемом земельном участке с кадастровым номером 03:06:220106:1

№ п/п	Наименование характеристик земельного участка	Значение характеристики
1	2	3
1	Адрес земельного участка	—
	Местоположение земельного участка (при отсутствии присвоенного адреса)	Респ. Бурятия, р-н Заиграевский, пгт. Онохой, ул. Рабочая, дом 2
	Дополнительные сведения о местоположении земельного участка	—
2	Площадь земельного участка ± величина погрешности определения площади ($P \pm \Delta P$), м ²	1729±14
3	Формула, примененная для расчета предельной допустимой погрешности определения площади земельного участка (ΔP), м ²	$\Delta P = 3,5 \cdot M_t \cdot \sqrt{P_{\text{док}}} = 3,5 \cdot 0,10 \cdot \sqrt{1640} = 14$
4	Площадь земельного участка согласно сведениям Единого государственного реестра недвижимости ($P_{\text{кад}}$), м ²	1640
5	Оценка расхождения P и $P_{\text{кад}}$ ($P - P_{\text{кад}}$), м ²	89
6	Предельный минимальный и максимальный размеры земельного участка ($P_{\text{мин}}$ и $P_{\text{макс}}$), м ²	$P_{\text{мин}}=800$, $P_{\text{макс}}=2500$
7	Кадастровый или иной номер (обозначение) здания, сооружения, объекта незавершенного строительства, расположенного на земельном участке	—
8	Иные сведения	Участок уточнен с учетом фактических границ, существующих на

КАРТА-ПЛАН ТЕРРИТОРИИ

Сведения об уточняемых земельных участках

1	2	3
		местности более 15 лет, а также ограниченных искусственными сооружениями (забором). При формировании границ земельного участка учитывались материалы инвентаризации земель в кадастровом квартале №03:06:110005 от 26.05.2001г..

**1. Сведения о характерных точках границы уточняемого земельного участка с кадастровым номером 03:06:220106:2
Зона № 4**

Обозначение характерных точек границ	Существующие координаты, м		Уточненные координаты, м		Метод определения координат	Средняя квадратическая погрешность определения координат характерной точки (M _t), м	Формулы, примененные для расчета средней квадратической погрешности определения координат характерной точки (M _t), м
	X	Y	X	Y			
1	2	3	4	5	6	7	8
н95У	—	—	543345,44	4179701,33	Метод спутниковых геодезических измерений (определений)	0,10	Точность положения характерных точек границ земельного участка соответствует точности, определения координат характерных точек границ земельных участков установленных для соответствующей категории земель и вида разрешенного использования, M _t =0,1 м
н17У	—	—	543342,99	4179721,42	Метод спутниковых геодезических измерений (определений)	0,10	Точность положения характерных точек границ земельного участка соответствует точности, определения координат характерных точек границ земельных участков установленных для соответствующей категории земель и вида разрешенного использования, M _t =0,1 м
н96У	—	—	543342,49	4179724,77	Метод спутниковых геодезических измерений (определений)	0,10	Точность положения характерных точек границ земельного участка соответствует точности, определения координат характерных точек границ

КАРТА-ПЛАН ТЕРРИТОРИИ

Сведения об уточняемых земельных участках

							земельных участков установленных для соответствующей категории земель и вида разрешенного использования, Мт=0,1 м
н97У	—	—	543341,16	4179724,57	Метод спутниковых геодезических измерений (определений)	0,10	Точность положения характерных точек границ земельного участка соответствует точности, определения координат характерных точек границ земельных участков установленных для соответствующей категории земель и вида разрешенного использования, Мт=0,1 м
н86У	—	—	543319,56	4179721,22	Метод спутниковых геодезических измерений (определений)	0,10	Точность положения характерных точек границ земельного участка соответствует точности, определения координат характерных точек границ земельных участков установленных для соответствующей категории земель и вида разрешенного использования, Мт=0,1 м
н94У	—	—	543306,83	4179716,83	Метод спутниковых геодезических измерений (определений)	0,10	Точность положения характерных точек границ земельного участка соответствует точности, определения координат характерных точек границ земельных участков установленных для соответствующей категории земель и вида разрешенного использования, Мт=0,1 м
н93У	—	—	543288,82	4179712,33	Метод спутниковых геодезических измерений (определений)	0,10	Точность положения характерных точек границ земельного участка соответствует точности, определения координат характерных точек границ земельных участков установленных для соответствующей категории земель и вида разрешенного использования, Мт=0,1 м

КАРТА-ПЛАН ТЕРРИТОРИИ

Сведения об уточняемых земельных участках

н98У	—	—	543288,38	4179712,00	Метод спутниковых геодезических измерений (определений)	0,10	Точность положения характерных точек границ земельного участка соответствует точности, определения координат характерных точек границ земельных участков установленных для соответствующей категории земель и вида разрешенного использования, $Mt=0,1$ м
н99У	—	—	543289,48	4179696,66	Метод спутниковых геодезических измерений (определений)	0,10	Точность положения характерных точек границ земельного участка соответствует точности, определения координат характерных точек границ земельных участков установленных для соответствующей категории земель и вида разрешенного использования, $Mt=0,1$ м
н100У	—	—	543296,26	4179696,84	Метод спутниковых геодезических измерений (определений)	0,10	Точность положения характерных точек границ земельного участка соответствует точности, определения координат характерных точек границ земельных участков установленных для соответствующей категории земель и вида разрешенного использования, $Mt=0,1$ м
н101У	—	—	543297,46	4179696,17	Метод спутниковых геодезических измерений (определений)	0,10	Точность положения характерных точек границ земельного участка соответствует точности, определения координат характерных точек границ земельных участков установленных для соответствующей категории земель и вида разрешенного использования, $Mt=0,1$ м
н102У	—	—	543320,79	4179699,78	Метод спутниковых геодезических измерений (определений)	0,10	Точность положения характерных точек границ земельного участка соответствует точности, определения координат характерных точек границ

КАРТА-ПЛАН ТЕРРИТОРИИ

Сведения об уточняемых земельных участках

							земельных участков установленных для соответствующей категории земель и вида разрешенного использования, Mt=0,1 м
н95У	—	—	543345,44	4179701,33	Метод спутниковых геодезических измерений (определений)	0,10	Точность положения характерных точек границ земельного участка соответствует точности, определения координат характерных точек границ земельных участков установленных для соответствующей категории земель и вида разрешенного использования, Mt=0,1 м
102	543294,93	4179692,67	—	—	—	0,10	—
103	543299,10	4179692,77	—	—	—	0,10	—
104	543322,69	4179696,71	—	—	—	0,10	—
105	543347,15	4179699,79	—	—	—	0,10	—
106	543342,81	4179727,46	—	—	—	0,10	—
107	543294,23	4179709,79	—	—	—	0,10	—

2. Сведения о частях границ уточняемого земельного участка с кадастровым номером 03:06:220106:2

Обозначение части границ		Горизонтальное проложение (S), м	Описание прохождения части границ	Отметка о наличии земельного спора о местоположении границ земельного участка
от т.	до т.			
1	2	3	4	5
н95У	н17У	20,24	—	—
н17У	н96У	3,39	—	—
н96У	н97У	1,34	—	—
н97У	н86У	21,86	—	—
н86У	н94У	13,47	—	—
н94У	н93У	18,56	—	—
н93У	н98У	0,55	—	—
н98У	н99У	15,38	—	—
н99У	н100У	6,78	—	—
н100У	н101У	1,37	—	—
н101У	н102У	23,61	—	—
н102У	н95У	24,70	—	—

КАРТА-ПЛАН ТЕРРИТОРИИ

Сведения об уточняемых земельных участках

3. Общие сведения об уточняемом земельном участке с кадастровым номером 03:06:220106:2

№ п/п	Наименование характеристик земельного участка	Значение характеристики
1	2	3
1	Адрес земельного участка	—
	Местоположение земельного участка (при отсутствии присвоенного адреса)	Респ. Бурятия, р-н Заиграевский, пгт. Онохой, ул. Космонавтов, дом 5
	Дополнительные сведения о местоположении земельного участка	—
2	Площадь земельного участка ± величина погрешности определения площади ($P \pm \Delta P$), м ²	1132±11
3	Формула, примененная для расчета предельной допустимой погрешности определения площади земельного участка (ΔP), м ²	$\Delta P = 3,5 \cdot M_t \cdot \sqrt{P_{\text{доп}}} = 3,5 \cdot 0,10 \cdot \sqrt{1032} = 11$
4	Площадь земельного участка согласно сведениям Единого государственного реестра недвижимости ($P_{\text{кад}}$), м ²	1032
5	Оценка расхождения P и $P_{\text{кад}}$ ($P - P_{\text{кад}}$), м ²	100
6	Предельный минимальный и максимальный размеры земельного участка ($P_{\text{мин}}$ и $P_{\text{макс}}$), м ²	$P_{\text{мин}}=800$, $P_{\text{макс}}=2500$
7	Кадастровый или иной номер (обозначение) здания, сооружения, объекта незавершенного строительства, расположенного на земельном участке	—
8	Иные сведения	Участок уточнен с учетом фактических границ, существующих на местности более 15 лет, а также ограниченных искусственными сооружениями (забором). При формировании границ земельного участка учитывались материалы инвентаризации земель в кадастровом квартале №03:06:110005 от 26.05.2001г..

1. Сведения о характерных точках границы уточняемого земельного участка с кадастровым номером 03:06:220106:3

Зона № 4

Обозначение характерных точек границ	Существующие координаты, м		Уточненные координаты, м		Метод определения координат	Средняя квадратическая погрешность определения координат характерной точки (M_t), м	Формулы, примененные для расчета средней квадратической погрешности определения координат характерной точки (M_t), м
	X	Y	X	Y			
1	2	3	4	5	6	7	8
64	—	—	543318,92	4179924,65	—	0,10	—

КАРТА-ПЛАН ТЕРРИТОРИИ

Сведения об уточняемых земельных участках

н41У	—	—	543319,01	4179926,24	Метод спутниковых геодезических измерений (определений)	0,10	Точность положения характерных точек границ земельного участка соответствует точности, определения координат характерных точек границ земельных участков установленных для соответствующей категории земель и вида разрешенного использования, $Mt=0,1$ м
н40У	—	—	543317,43	4179949,20	Метод спутниковых геодезических измерений (определений)	0,10	Точность положения характерных точек границ земельного участка соответствует точности, определения координат характерных точек границ земельных участков установленных для соответствующей категории земель и вида разрешенного использования, $Mt=0,1$ м
н65У	—	—	543317,14	4179951,86	Метод спутниковых геодезических измерений (определений)	0,10	Точность положения характерных точек границ земельного участка соответствует точности, определения координат характерных точек границ земельных участков установленных для соответствующей категории земель и вида разрешенного использования, $Mt=0,1$ м
н72У	—	—	543310,15	4179953,79	Метод спутниковых геодезических измерений (определений)	0,10	Точность положения характерных точек границ земельного участка соответствует точности, определения координат характерных точек границ земельных участков установленных для соответствующей категории земель и вида разрешенного использования, $Mt=0,1$ м
н71У	—	—	543292,61	4179952,87	Метод спутниковых геодезических измерений (определений)	0,10	Точность положения характерных точек границ земельного участка соответствует точности, определения координат характерных точек границ

КАРТА-ПЛАН ТЕРРИТОРИИ

Сведения об уточняемых земельных участках

							земельных участков установленных для соответствующей категории земель и вида разрешенного использования, Mt=0,1 м
н70У	—	—	543282,46	4179952,13	Метод спутниковых геодезических измерений (определений)	0,10	Точность положения характерных точек границ земельного участка соответствует точности, определения координат характерных точек границ земельных участков установленных для соответствующей категории земель и вида разрешенного использования, Mt=0,1 м
н69У	—	—	543282,36	4179953,16	Метод спутниковых геодезических измерений (определений)	0,10	Точность положения характерных точек границ земельного участка соответствует точности, определения координат характерных точек границ земельных участков установленных для соответствующей категории земель и вида разрешенного использования, Mt=0,1 м
н68У	—	—	543276,77	4179952,64	Метод спутниковых геодезических измерений (определений)	0,10	Точность положения характерных точек границ земельного участка соответствует точности, определения координат характерных точек границ земельных участков установленных для соответствующей категории земель и вида разрешенного использования, Mt=0,1 м
н67У	—	—	543276,84	4179951,72	Метод спутниковых геодезических измерений (определений)	0,10	Точность положения характерных точек границ земельного участка соответствует точности, определения координат характерных точек границ земельных участков установленных для соответствующей категории земель и вида разрешенного использования, Mt=0,1 м

КАРТА-ПЛАН ТЕРРИТОРИИ

Сведения об уточняемых земельных участках

н66У	—	—	543269,19	4179951,01	Метод спутниковых геодезических измерений (определений)	0,10	Точность положения характерных точек границ земельного участка соответствует точности, определения координат характерных точек границ земельных участков установленных для соответствующей категории земель и вида разрешенного использования, Mt=0,1 м
н73У	—	—	543269,96	4179945,35	Метод спутниковых геодезических измерений (определений)	0,10	Точность положения характерных точек границ земельного участка соответствует точности, определения координат характерных точек границ земельных участков установленных для соответствующей категории земель и вида разрешенного использования, Mt=0,1 м
н74У	—	—	543271,98	4179945,53	Метод спутниковых геодезических измерений (определений)	0,10	Точность положения характерных точек границ земельного участка соответствует точности, определения координат характерных точек границ земельных участков установленных для соответствующей категории земель и вида разрешенного использования, Mt=0,1 м
н75У	—	—	543273,14	4179936,06	Метод спутниковых геодезических измерений (определений)	0,10	Точность положения характерных точек границ земельного участка соответствует точности, определения координат характерных точек границ земельных участков установленных для соответствующей категории земель и вида разрешенного использования, Mt=0,1 м
71	—	—	543275,53	4179916,95	—	0,10	—
64	—	—	543318,92	4179924,65	—	0,10	—
65	543319,71	4179925,75	—	—	—	0,10	—

КАРТА-ПЛАН ТЕРРИТОРИИ

Сведения об уточняемых земельных участках

66	543316,39	4179959,89	—	—	—	0,10	—
67	543270,12	4179953,91	—	—	—	0,10	—
68	543270,59	4179948,90	—	—	—	0,10	—
69	543271,71	4179948,94	—	—	—	0,10	—
70	543273,85	4179921,99	—	—	—	0,10	—

2. Сведения о частях границ уточняемого земельного участка с кадастровым номером 03:06:220106:3

Обозначение части границ		Горизонтальное проложение (S), м	Описание прохождения части границ	Отметка о наличии земельного спора о местоположении границ земельного участка
от т.	до т.			
1	2	3	4	5
64	н41У	1,59	—	—
н41У	н40У	23,01	—	—
н40У	н65У	2,68	—	—
н65У	н72У	7,25	—	—
н72У	н71У	17,56	—	—
н71У	н70У	10,18	—	—
н70У	н69У	1,03	—	—
н69У	н68У	5,61	—	—
н68У	н67У	0,92	—	—
н67У	н66У	7,68	—	—
н66У	н73У	5,71	—	—
н73У	н74У	2,03	—	—
н74У	н75У	9,54	—	—
н75У	71	19,26	—	—
71	64	44,07	—	—

3. Общие сведения об уточняемом земельном участке с кадастровым номером 03:06:220106:3

№ п/п	Наименование характеристик земельного участка	Значение характеристики
1	2	3
1	Адрес земельного участка	—
	Местоположение земельного участка (при отсутствии присвоенного адреса)	Респ. Бурятия, р-н Заиграевский, пгт. Онохой, ул. Космонавтов, дом 23
	Дополнительные сведения о местоположении земельного участка	—
2	Площадь земельного участка ± величина погрешности определения площади ($P \pm \Delta P$), м ²	1458±12

КАРТА-ПЛАН ТЕРРИТОРИИ

Сведения об уточняемых земельных участках

1	2	3
3	Формула, примененная для расчета предельной допустимой погрешности определения площади земельного участка (ΔP), м ²	$\Delta P = 3,5 \cdot M_t \cdot \sqrt{P_{\text{док}}} = 3,5 \cdot 0,10 \cdot \sqrt{1267} = 12$
4	Площадь земельного участка согласно сведениям Единого государственного реестра недвижимости ($R_{\text{кад}}$), м ²	1267
5	Оценка расхождения P и $R_{\text{кад}}$ ($P - R_{\text{кад}}$), м ²	191
6	Предельный минимальный и максимальный размеры земельного участка ($R_{\text{мин}}$ и $R_{\text{макс}}$), м ²	$R_{\text{мин}}=800$, $R_{\text{макс}}=2500$
7	Кадастровый или иной номер (обозначение) здания, сооружения, объекта незавершенного строительства, расположенного на земельном участке	—
8	Иные сведения	Участок уточнен с учетом фактических границ, существующих на местности более 15 лет, а также ограниченных искусственными сооружениями (забором). При формировании границ земельного участка учитывались материалы инвентаризации земель в кадастровом квартале №03:06:110005 от 26.05.2001г..

1. Сведения о характерных точках границы уточняемого земельного участка с кадастровым номером 03:06:220106:4

Зона № 4

Обозначение характерных точек границ	Существующие координаты, м		Уточненные координаты, м		Метод определения координат	Средняя квадратическая погрешность определения координат характерной точки (M_t), м	Формулы, примененные для расчета средней квадратической погрешности определения координат характерной точки (M_t), м
	X	Y	X	Y			
1	2	3	4	5	6	7	8
н82У	—	—	543335,40	4179782,97	Метод спутниковых геодезических измерений (определений)	0,10	Точность положения характерных точек границ земельного участка соответствует точности, определения координат характерных точек границ земельных участков установленных для соответствующей категории земель и вида разрешенного использования, $M_t=0,1$ м
24	—	—	543333,88	4179799,75	—	0,10	—
98	—	—	543332,03	4179806,79	—	0,10	—

КАРТА-ПЛАН ТЕРРИТОРИИ

Сведения об уточняемых земельных участках

н81У	—	—	543306,37	4179804,98	Метод спутниковых геодезических измерений (определений)	0,10	Точность положения характерных точек границ земельного участка соответствует точности, определения координат характерных точек границ земельных участков установленных для соответствующей категории земель и вида разрешенного использования, $Mt=0,1$ м
н80У	—	—	543283,68	4179804,96	Метод спутниковых геодезических измерений (определений)	0,10	Точность положения характерных точек границ земельного участка соответствует точности, определения координат характерных точек границ земельных участков установленных для соответствующей категории земель и вида разрешенного использования, $Mt=0,1$ м
н83У	—	—	543280,98	4179804,45	Метод спутниковых геодезических измерений (определений)	0,10	Точность положения характерных точек границ земельного участка соответствует точности, определения координат характерных точек границ земельных участков установленных для соответствующей категории земель и вида разрешенного использования, $Mt=0,1$ м
н84У	—	—	543282,11	4179790,49	Метод спутниковых геодезических измерений (определений)	0,10	Точность положения характерных точек границ земельного участка соответствует точности, определения координат характерных точек границ земельных участков установленных для соответствующей категории земель и вида разрешенного использования, $Mt=0,1$ м
н85У	—	—	543282,73	4179778,35	Метод спутниковых геодезических измерений (определений)	0,10	Точность положения характерных точек границ земельного участка соответствует точности, определения координат характерных точек границ

КАРТА-ПЛАН ТЕРРИТОРИИ

Сведения об уточняемых земельных участках

							земельных участков установленных для соответствующей категории земель и вида разрешенного использования, Mt=0,1 м
н82У	—	—	543335,40	4179782,97	Метод спутниковых геодезических измерений (определений)	0,10	Точность положения характерных точек границ земельного участка соответствует точности, определения координат характерных точек границ земельных участков установленных для соответствующей категории земель и вида разрешенного использования, Mt=0,1 м
99	543337,63	4179780,01	—	—	—	0,10	—
93	543335,10	4179805,46	—	—	—	0,10	—
94	543286,36	4179802,97	—	—	—	0,10	—
100	543284,11	4179802,86	—	—	—	0,10	—
101	543284,43	4179775,78	—	—	—	0,10	—

2. Сведения о частях границ уточняемого земельного участка с кадастровым номером 03:06:220106:4

Обозначение части границ		Горизонтальное проложение (S), м	Описание прохождения части границ	Отметка о наличии земельного спора о местоположении границ земельного участка
от т.	до т.			
1	2	3	4	5
н82У	24	16,85	—	—
24	98	7,28	—	—
98	н81У	25,72	—	—
н81У	н80У	22,69	—	—
н80У	н83У	2,75	—	—
н83У	н84У	14,01	—	—
н84У	н85У	12,16	—	—
н85У	н82У	52,87	—	—

3. Общие сведения об уточняемом земельном участке с кадастровым номером 03:06:220106:4

№ п/п	Наименование характеристик земельного участка	Значение характеристики
1	2	3
1	Адрес земельного участка	—
	Местоположение земельного участка (при отсутствии присвоенного)	Респ. Бурятия, р-н Заиграевский, пгт. Онохой, ул. Космонавтов, дом 13

КАРТА-ПЛАН ТЕРРИТОРИИ

Сведения об уточняемых земельных участках

1	2	3
	адреса) Дополнительные сведения о местоположении земельного участка	—
2	Площадь земельного участка ± величина погрешности определения площади ($P \pm \Delta P$), м ²	1300±12
3	Формула, примененная для расчета предельной допустимой погрешности определения площади земельного участка (ΔP), м ²	$\Delta P = 3,5 \cdot M_t \cdot \sqrt{P_{\text{док}}} = 3,5 \cdot 0,10 \cdot \sqrt{1191} = 12$
4	Площадь земельного участка согласно сведениям Единого государственного реестра недвижимости ($P_{\text{кад}}$), м ²	1191
5	Оценка расхождения P и $P_{\text{кад}}$ ($P - P_{\text{кад}}$), м ²	109
6	Предельный минимальный и максимальный размеры земельного участка ($R_{\text{мин}}$ и $R_{\text{макс}}$), м ²	$R_{\text{мин}}=800$, $R_{\text{макс}}=2500$
7	Кадастровый или иной номер (обозначение) здания, сооружения, объекта незавершенного строительства, расположенного на земельном участке	—
8	Иные сведения	Участок уточнен с учетом фактических границ, существующих на местности более 15 лет, а также ограниченных искусственными сооружениями (забором). При формировании границ земельного участка учитывались материалы инвентаризации земель в кадастровом квартале №03:06:110005 от 26.05.2001г..

1. Сведения о характерных точках границы уточняемого земельного участка с кадастровым номером 03:06:220106:5

Зона № 4

Обозначение характерных точек границ	Существующие координаты, м		Уточненные координаты, м		Метод определения координат	Средняя квадратическая погрешность определения координат характерной точки (M_t), м	Формулы, примененные для расчета средней квадратической погрешности определения координат характерной точки (M_t), м
	X	Y	X	Y			
1	2	3	4	5	6	7	8
98	—	—	543332,03	4179806,79	—	0,10	—
97	—	—	543330,27	4179823,15	—	0,10	—
92	—	—	543330,08	4179835,23	—	0,10	—
н76У	—	—	543321,46	4179834,83	Метод спутниковых геодезических	0,10	Точность положения характерных точек границ земельного участка

КАРТА-ПЛАН ТЕРРИТОРИИ

Сведения об уточняемых земельных участках

					измерений (определений)		соответствует точности, определения координат характерных точек границ земельных участков установленных для соответствующей категории земель и вида разрешенного использования, Мт=0,1 м
н77У	—	—	543279,79	4179829,57	Метод спутниковых геодезических измерений (определений)	0,10	Точность положения характерных точек границ земельного участка соответствует точности, определения координат характерных точек границ земельных участков установленных для соответствующей категории земель и вида разрешенного использования, Мт=0,1 м
н78У	—	—	543280,38	4179820,84	Метод спутниковых геодезических измерений (определений)	0,10	Точность положения характерных точек границ земельного участка соответствует точности, определения координат характерных точек границ земельных участков установленных для соответствующей категории земель и вида разрешенного использования, Мт=0,1 м
н79У	—	—	543282,33	4179821,04	Метод спутниковых геодезических измерений (определений)	0,10	Точность положения характерных точек границ земельного участка соответствует точности, определения координат характерных точек границ земельных участков установленных для соответствующей категории земель и вида разрешенного использования, Мт=0,1 м
н80У	—	—	543283,68	4179804,96	Метод спутниковых геодезических измерений (определений)	0,10	Точность положения характерных точек границ земельного участка соответствует точности, определения координат характерных точек границ земельных участков установленных для соответствующей категории

КАРТА-ПЛАН ТЕРРИТОРИИ

Сведения об уточняемых земельных участках

							земель и вида разрешенного использования, Mt=0,1 м
н81У	—	—	543306,37	4179804,98	Метод спутниковых геодезических измерений (определений)	0,10	Точность положения характерных точек границ земельного участка соответствует точности, определения координат характерных точек границ земельных участков установленных для соответствующей категории земель и вида разрешенного использования, Mt=0,1 м
98	—	—	543332,03	4179806,79	—	0,10	—
84	543333,55	4179834,11	—	—	—	0,10	—
85	543282,82	4179826,31	—	—	—	0,10	—
95	543283,05	4179820,71	—	—	—	0,10	—
96	543285,59	4179820,59	—	—	—	0,10	—
94	543286,36	4179802,97	—	—	—	0,10	—
93	543335,10	4179805,46	—	—	—	0,10	—

2. Сведения о частях границ уточняемого земельного участка с кадастровым номером 03:06:220106:5

Обозначение части границ		Горизонтальное проложение (S), м	Описание прохождения части границ	Отметка о наличии земельного спора о местоположении границ земельного участка
от т.	до т.			
1	2	3	4	5
98	97	16,45	—	—
97	92	12,08	—	—
92	н76У	8,63	—	—
н76У	н77У	42,00	—	—
н77У	н78У	8,75	—	—
н78У	н79У	1,96	—	—
н79У	н80У	16,14	—	—
н80У	н81У	22,69	—	—
н81У	98	25,72	—	—

3. Общие сведения об уточняемом земельном участке с кадастровым номером 03:06:220106:5

№ п/п	Наименование характеристик земельного участка	Значение характеристики
1	2	3

КАРТА-ПЛАН ТЕРРИТОРИИ

Сведения об уточняемых земельных участках

1	2	3
1	Адрес земельного участка	—
	Местоположение земельного участка (при отсутствии присвоенного адреса)	Респ. Бурятия, р-н Заиграевский, пгт. Онохой, ул. Космонавтов, дом 15
	Дополнительные сведения о местоположении земельного участка	—
2	Площадь земельного участка ± величина погрешности определения площади ($P \pm \Delta P$), м ²	1339±13
3	Формула, примененная для расчета предельной допустимой погрешности определения площади земельного участка (ΔP), м ²	$\Delta P = 3,5 \cdot M_t \cdot \sqrt{P_{\text{док}}} = 3,5 \cdot 0,10 \cdot \sqrt{1290} = 13$
4	Площадь земельного участка согласно сведениям Единого государственного реестра недвижимости ($P_{\text{кад}}$), м ²	1290
5	Оценка расхождения P и $P_{\text{кад}}$ ($P - P_{\text{кад}}$), м ²	49
6	Предельный минимальный и максимальный размеры земельного участка ($P_{\text{мин}}$ и $P_{\text{макс}}$), м ²	$P_{\text{мин}}=800$, $P_{\text{макс}}=2500$
7	Кадастровый или иной номер (обозначение) здания, сооружения, объекта незавершенного строительства, расположенного на земельном участке	—
8	Иные сведения	Участок уточнен с учетом фактических границ, существующих на местности более 15 лет, а также ограниченных искусственными сооружениями (забором). При формировании границ земельного участка учитывались материалы инвентаризации земель в кадастровом квартале №03:06:110005 от 26.05.2001г..

1. Сведения о характерных точках границы уточняемого земельного участка с кадастровым номером 03:06:220106:6

Зона № 4

Обозначение характерных точек границ	Существующие координаты, м		Уточненные координаты, м		Метод определения координат	Средняя квадратическая погрешность определения координат характерной точки (M_t), м	Формулы, примененные для расчета средней квадратической погрешности определения координат характерной точки (M_t), м
	X	Y	X	Y			
1	2	3	4	5	6	7	8
н76У	—	—	543321,46	4179834,83	Метод спутниковых геодезических измерений	0,10	Точность положения характерных точек границ земельного участка соответствует точности, определения

КАРТА-ПЛАН ТЕРРИТОРИИ

Сведения об уточняемых земельных участках

					(определений)		координат характерных точек границ земельных участков установленных для соответствующей категории земель и вида разрешенного использования, Mt=0,1 м
92	—	—	543330,08	4179835,23	—	0,10	—
91	—	—	543333,26	4179834,99	—	0,10	—
н29У	—	—	543333,45	4179835,00	Метод спутниковых геодезических измерений (определений)	0,10	Точность положения характерных точек границ земельного участка соответствует точности, определения координат характерных точек границ земельных участков установленных для соответствующей категории земель и вида разрешенного использования, Mt=0,1 м
н28У	—	—	543332,15	4179846,60	Метод спутниковых геодезических измерений (определений)	0,10	Точность положения характерных точек границ земельного участка соответствует точности, определения координат характерных точек границ земельных участков установленных для соответствующей категории земель и вида разрешенного использования, Mt=0,1 м
51	543330,93	4179857,54	543330,93	4179857,54	—	0,10	—
86	543280,44	4179852,68	—	—	—	0,10	—
87	543281,59	4179838,58	—	—	—	0,10	—
88	543279,73	4179838,06	—	—	—	0,10	—
89	543280,19	4179830,91	—	—	—	0,10	—
90	543282,22	4179830,81	—	—	—	0,10	—
85	543282,82	4179826,31	—	—	—	0,10	—
84	543333,55	4179834,11	—	—	—	0,10	—
н32У	—	—	543330,88	4179859,73	Метод спутниковых геодезических измерений (определений)	0,10	Точность положения характерных точек границ земельного участка соответствует точности, определения координат характерных точек границ

КАРТА-ПЛАН ТЕРРИТОРИИ

Сведения об уточняемых земельных участках

							земельных участков установленных для соответствующей категории земель и вида разрешенного использования, Мт=0,1 м
59	—	—	543318,70	4179858,52	—	0,10	—
83	—	—	543278,22	4179853,77	—	0,10	—
н77У	—	—	543279,79	4179829,57	Метод спутниковых геодезических измерений (определений)	0,10	Точность положения характерных точек границ земельного участка соответствует точности, определения координат характерных точек границ земельных участков установленных для соответствующей категории земель и вида разрешенного использования, Мт=0,1 м
н76У	—	—	543321,46	4179834,83	Метод спутниковых геодезических измерений (определений)	0,10	Точность положения характерных точек границ земельного участка соответствует точности, определения координат характерных точек границ земельных участков установленных для соответствующей категории земель и вида разрешенного использования, Мт=0,1 м

2. Сведения о частях границ уточняемого земельного участка с кадастровым номером 03:06:220106:6

Обозначение части границ		Горизонтальное проложение (S), м	Описание прохождения части границ	Отметка о наличии земельного спора о местоположении границ земельного участка
от т.	до т.			
1	2	3	4	5
н76У	92	8,63	—	—
92	91	3,19	—	—
91	н29У	0,19	—	—
н29У	н28У	11,67	—	—
н28У	51	11,01	—	—
51	н32У	2,19	—	—
н32У	59	12,24	—	—
59	83	40,76	—	—

КАРТА-ПЛАН ТЕРРИТОРИИ

Сведения об уточняемых земельных участках

83	н77У	24,25	—	—
н77У	н76У	42,00	—	—

3. Общие сведения об уточняемом земельном участке с кадастровым номером 03:06:220106:6

№ п/п	Наименование характеристик земельного участка	Значение характеристики
1	2	3
1	Адрес земельного участка	—
	Местоположение земельного участка (при отсутствии присвоенного адреса)	Респ. Бурятия, р-н Заиграевский, пгт. Онохой, ул. Космонавтов, дом 17
	Дополнительные сведения о местоположении земельного участка	—
2	Площадь земельного участка ± величина погрешности определения площади ($P \pm \Delta P$), м ²	1285±12
3	Формула, примененная для расчета предельной допустимой погрешности определения площади земельного участка (ΔP), м ²	$\Delta P = 3,5 \cdot M_t \cdot \sqrt{P_{\text{ДОК}}} = 3,5 \cdot 0,10 \cdot \sqrt{1217} = 12$
4	Площадь земельного участка согласно сведениям Единого государственного реестра недвижимости ($P_{\text{кад}}$), м ²	1217
5	Оценка расхождения P и $P_{\text{кад}}$ ($P - P_{\text{кад}}$), м ²	68
6	Предельный минимальный и максимальный размеры земельного участка ($P_{\text{мин}}$ и $P_{\text{макс}}$), м ²	$P_{\text{мин}}=800$, $P_{\text{макс}}=2500$
7	Кадастровый или иной номер (обозначение) здания, сооружения, объекта незавершенного строительства, расположенного на земельном участке	—
8	Иные сведения	Участок уточнен с учетом фактических границ, существующих на местности более 15 лет, а также ограниченных искусственными сооружениями (забором). При формировании границ земельного участка учитывались материалы инвентаризации земель в кадастровом квартале №03:06:110005 от 26.05.2001г..

1. Сведения о характерных точках границы уточняемого земельного участка с кадастровым номером 03:06:220106:7

Зона № 4

Обозначение характерных точек границ	Существующие координаты, м		Уточненные координаты, м		Метод определения координат	Средняя квадратическая погрешность определения координат характерной точки (M_t), м	Формулы, примененные для расчета средней квадратической погрешности определения координат характерной точки (M_t), м
	X	Y	X	Y			

КАРТА-ПЛАН ТЕРРИТОРИИ

Сведения об уточняемых земельных участках

1	2	3	4	5	6	7	8
н3У	—	—	543391,11	4179704,84	Метод спутниковых геодезических измерений (определений)	0,10	Точность положения характерных точек границ земельного участка соответствует точности, определения координат характерных точек границ земельных участков установленных для соответствующей категории земель и вида разрешенного использования, Mt=0,1 м
н11У	—	—	543393,35	4179705,41	Метод спутниковых геодезических измерений (определений)	0,10	Точность положения характерных точек границ земельного участка соответствует точности, определения координат характерных точек границ земельных участков установленных для соответствующей категории земель и вида разрешенного использования, Mt=0,1 м
н12У	—	—	543392,38	4179709,66	Метод спутниковых геодезических измерений (определений)	0,10	Точность положения характерных точек границ земельного участка соответствует точности, определения координат характерных точек границ земельных участков установленных для соответствующей категории земель и вида разрешенного использования, Mt=0,1 м
н13У	—	—	543394,39	4179712,97	Метод спутниковых геодезических измерений (определений)	0,10	Точность положения характерных точек границ земельного участка соответствует точности, определения координат характерных точек границ земельных участков установленных для соответствующей категории земель и вида разрешенного использования, Mt=0,1 м
н14У	—	—	543393,18	4179721,81	Метод спутниковых геодезических измерений	0,10	Точность положения характерных точек границ земельного участка соответствует точности, определения

КАРТА-ПЛАН ТЕРРИТОРИИ

Сведения об уточняемых земельных участках

					(определений)		координат характерных точек границ земельных участков установленных для соответствующей категории земель и вида разрешенного использования, Мт=0,1 м
н15У	—	—	543390,96	4179722,52	Метод спутниковых геодезических измерений (определений)	0,10	Точность положения характерных точек границ земельного участка соответствует точности, определения координат характерных точек границ земельных участков установленных для соответствующей категории земель и вида разрешенного использования, Мт=0,1 м
н16У	—	—	543389,01	4179733,29	Метод спутниковых геодезических измерений (определений)	0,10	Точность положения характерных точек границ земельного участка соответствует точности, определения координат характерных точек границ земельных участков установленных для соответствующей категории земель и вида разрешенного использования, Мт=0,1 м
19	—	—	543343,74	4179727,26	—	0,10	—
н17У	—	—	543342,99	4179721,42	Метод спутниковых геодезических измерений (определений)	0,10	Точность положения характерных точек границ земельного участка соответствует точности, определения координат характерных точек границ земельных участков установленных для соответствующей категории земель и вида разрешенного использования, Мт=0,1 м
н18У	—	—	543345,47	4179701,08	Метод спутниковых геодезических измерений (определений)	0,10	Точность положения характерных точек границ земельного участка соответствует точности, определения координат характерных точек границ земельных участков установленных для соответствующей категории

КАРТА-ПЛАН ТЕРРИТОРИИ

Сведения об уточняемых земельных участках

							земель и вида разрешенного использования, Мт=0,1 м
н5У	—	—	543347,13	4179692,58	Метод спутниковых геодезических измерений (определений)	0,10	Точность положения характерных точек границ земельного участка соответствует точности, определения координат характерных точек границ земельных участков установленных для соответствующей категории земель и вида разрешенного использования, Мт=0,1 м
н4У	—	—	543370,89	4179696,80	Метод спутниковых геодезических измерений (определений)	0,10	Точность положения характерных точек границ земельного участка соответствует точности, определения координат характерных точек границ земельных участков установленных для соответствующей категории земель и вида разрешенного использования, Мт=0,1 м
н3У	—	—	543391,11	4179704,84	Метод спутниковых геодезических измерений (определений)	0,10	Точность положения характерных точек границ земельного участка соответствует точности, определения координат характерных точек границ земельных участков установленных для соответствующей категории земель и вида разрешенного использования, Мт=0,1 м
7	543393,73	4179701,64	—	—	—	0,10	—
8	543393,01	4179707,27	—	—	—	0,10	—
9	543397,12	4179707,90	—	—	—	0,10	—
10	543395,17	4179721,00	—	—	—	0,10	—
11	543393,28	4179720,78	—	—	—	0,10	—
12	543391,45	4179730,97	—	—	—	0,10	—
13	543381,19	4179728,85	—	—	—	0,10	—
14	543343,63	4179721,36	—	—	—	0,10	—
15	543346,98	4179699,42	—	—	—	0,10	—

КАРТА-ПЛАН ТЕРРИТОРИИ

Сведения об уточняемых земельных участках

16	543347,62	4179698,39	—	—	—	0,10	—
17	543348,39	4179688,82	—	—	—	0,10	—
18	543376,68	4179693,49	—	—	—	0,10	—

2. Сведения о частях границ уточняемого земельного участка с кадастровым номером 03:06:220106:7

Обозначение части границ		Горизонтальное проложение (S), м	Описание прохождения части границ	Отметка о наличии земельного спора о местоположении границ земельного участка
от т.	до т.			
1	2	3	4	5
н3У	н11У	2,31	—	—
н11У	н12У	4,36	—	—
н12У	н13У	3,87	—	—
н13У	н14У	8,92	—	—
н14У	н15У	2,33	—	—
н15У	н16У	10,95	—	—
н16У	19	45,67	—	—
19	н17У	5,89	—	—
н17У	н18У	20,49	—	—
н18У	н5У	8,66	—	—
н5У	н4У	24,13	—	—
н4У	н3У	21,76	—	—

3. Общие сведения об уточняемом земельном участке с кадастровым номером 03:06:220106:7

№ п/п	Наименование характеристик земельного участка	Значение характеристики
1	2	3
1	Адрес земельного участка	—
	Местоположение земельного участка (при отсутствии присвоенного адреса)	Респ. Бурятия, р-н Заиграевский, пгт. Онохой, ул. Рабочая, дом 4
	Дополнительные сведения о местоположении земельного участка	—
2	Площадь земельного участка ± величина погрешности определения площади ($P \pm \Delta P$), м ²	1573±14
3	Формула, примененная для расчета предельной допустимой погрешности определения площади земельного участка (ΔP), м ²	$\Delta P = 3,5 \cdot M_t \cdot \sqrt{P_{\text{доп}}} = 3,5 \cdot 0,10 \cdot \sqrt{1599} = 14$
4	Площадь земельного участка согласно сведениям Единого государственного реестра недвижимости ($P_{\text{кад}}$), м ²	1599
5	Оценка расхождения P и $P_{\text{кад}}$ ($P - P_{\text{кад}}$), м ²	-26

КАРТА-ПЛАН ТЕРРИТОРИИ

Сведения об уточняемых земельных участках

1	2	3
6	Предельный минимальный и максимальный размеры земельного участка (Р _{мин} и Р _{макс}), м ²	Р _{мин} =800, Р _{макс} =2500
7	Кадастровый или иной номер (обозначение) здания, сооружения, объекта незавершенного строительства, расположенного на земельном участке	—
8	Иные сведения	Участок уточнен с учетом фактических границ, существующих на местности более 15 лет, а также ограниченных искусственными сооружениями (забором). При формировании границ земельного участка учитывались материалы инвентаризации земель в кадастровом квартале №03:06:110005 от 26.05.2001г..

1. Сведения о характерных точках границы уточняемого земельного участка с кадастровым номером 03:06:220106:9

Зона № 4

Обозначение характерных точек границ	Существующие координаты, м		Уточненные координаты, м		Метод определения координат	Средняя квадратическая погрешность определения координат характерной точки (M _t), м	Формулы, примененные для расчета средней квадратической погрешности определения координат характерной точки (M _t), м
	X	Y	X	Y			
1	2	3	4	5	6	7	8
н19У	—	—	543384,13	4179783,19	Метод спутниковых геодезических измерений (определений)	0,10	Точность положения характерных точек границ земельного участка соответствует точности, определения координат характерных точек границ земельных участков установленных для соответствующей категории земель и вида разрешенного использования, M _t =0,1 м
н20У	—	—	543382,47	4179793,30	Метод спутниковых геодезических измерений (определений)	0,10	Точность положения характерных точек границ земельного участка соответствует точности, определения координат характерных точек границ земельных участков установленных для соответствующей категории земель и вида разрешенного

КАРТА-ПЛАН ТЕРРИТОРИИ

Сведения об уточняемых земельных участках

							использования, Мт=0,1 м
н21У	—	—	543378,75	4179793,01	Метод спутниковых геодезических измерений (определений)	0,10	Точность положения характерных точек границ земельного участка соответствует точности, определения координат характерных точек границ земельных участков установленных для соответствующей категории земель и вида разрешенного использования, Мт=0,1 м
23	—	—	543376,82	4179805,61	—	0,10	—
31	—	—	543368,45	4179804,50	—	0,10	—
30	—	—	543356,39	4179801,99	—	0,10	—
29	—	—	543356,35	4179801,43	—	0,10	—
28	—	—	543351,26	4179800,41	—	0,10	—
27	—	—	543351,10	4179801,08	—	0,10	—
26	—	—	543344,14	4179800,47	—	0,10	—
25	—	—	543344,15	4179800,99	—	0,10	—
24	—	—	543333,88	4179799,75	—	0,10	—
н22У	—	—	543336,07	4179775,65	Метод спутниковых геодезических измерений (определений)	0,10	Точность положения характерных точек границ земельного участка соответствует точности, определения координат характерных точек границ земельных участков установленных для соответствующей категории земель и вида разрешенного использования, Мт=0,1 м
н19У	—	—	543384,13	4179783,19	Метод спутниковых геодезических измерений (определений)	0,10	Точность положения характерных точек границ земельного участка соответствует точности, определения координат характерных точек границ земельных участков установленных для соответствующей категории земель и вида разрешенного использования, Мт=0,1 м

КАРТА-ПЛАН ТЕРРИТОРИИ

Сведения об уточняемых земельных участках

2. Сведения о частях границ уточняемого земельного участка с кадастровым номером 03:06:220106:9

Обозначение части границ		Горизонтальное проложение (S), м	Описание прохождения части границ	Отметка о наличии земельного спора о местоположении границ земельного участка
от т.	до т.			
1	2	3	4	5
н19У	н20У	10,25	—	—
н20У	н21У	3,73	—	—
н21У	23	12,75	—	—
23	31	8,44	—	—
31	30	12,32	—	—
30	29	0,56	—	—
29	28	5,19	—	—
28	27	0,69	—	—
27	26	6,99	—	—
26	25	0,52	—	—
25	24	10,34	—	—
24	н22У	24,20	—	—
н22У	н19У	48,65	—	—

3. Общие сведения об уточняемом земельном участке с кадастровым номером 03:06:220106:9

№ п/п	Наименование характеристик земельного участка	Значение характеристики
1	2	3
1	Адрес земельного участка	—
	Местоположение земельного участка (при отсутствии присвоенного адреса)	Респ. Бурятия, р-н Заиграевский, пгт. Онохой, ул. Рабочая, дом 10
	Дополнительные сведения о местоположении земельного участка	—
2	Площадь земельного участка ± величина погрешности определения площади (P ± ΔP), м ²	1065±11
3	Формула, примененная для расчета предельной допустимой погрешности определения площади земельного участка (ΔP), м ²	$\Delta P = 3,5 \cdot M_t \cdot \sqrt{P_{\text{ДОК}}} = 3,5 \cdot 0,10 \cdot \sqrt{1065} = 11$
4	Площадь земельного участка согласно сведениям Единого государственного реестра недвижимости (P _{кад}), м ²	1065
5	Оценка расхождения P и P _{кад} (P – P _{кад}), м ²	0
6	Предельный минимальный и максимальный размеры земельного участка (P _{мин} и P _{макс}), м ²	P _{мин} =800, P _{макс} =2500

КАРТА-ПЛАН ТЕРРИТОРИИ

Сведения об уточняемых земельных участках

1	2	3
7	Кадастровый или иной номер (обозначение) здания, сооружения, объекта незавершенного строительства, расположенного на земельном участке	—
8	Иные сведения	Участок уточнен с учетом фактических границ, существующих на местности более 15 лет, а также ограниченных искусственными сооружениями (забором). При формировании границ земельного участка учитывались материалы инвентаризации земель в кадастровом квартале №03:06:110005 от 26.05.2001г..

1. Сведения о характерных точках границы уточняемого земельного участка с кадастровым номером 03:06:220106:11
Зона № 4

Обозначение характерных точек границ	Существующие координаты, м		Уточненные координаты, м		Метод определения координат	Средняя квадратическая погрешность определения координат характерной точки (M _t), м	Формулы, примененные для расчета средней квадратической погрешности определения координат характерной точки (M _t), м
	X	Y	X	Y			
1	2	3	4	5	6	7	8
40	—	—	543362,78	4179837,34	—	0,10	—
39	—	—	543375,24	4179838,85	—	0,10	—
38	—	—	543375,71	4179838,87	—	0,10	—
н23У	—	—	543374,86	4179844,45	Метод спутниковых геодезических измерений (определений)	0,10	Точность положения характерных точек границ земельного участка соответствует точности, определения координат характерных точек границ земельных участков установленных для соответствующей категории земель и вида разрешенного использования, M _t =0,1 м
н24У	—	—	543377,32	4179844,82	Метод спутниковых геодезических измерений (определений)	0,10	Точность положения характерных точек границ земельного участка соответствует точности, определения координат характерных точек границ земельных участков установленных для соответствующей категории

КАРТА-ПЛАН ТЕРРИТОРИИ

Сведения об уточняемых земельных участках

							земель и вида разрешенного использования, Mt=0,1 м
н25У	—	—	543376,30	4179851,63	Метод спутниковых геодезических измерений (определений)	0,10	Точность положения характерных точек границ земельного участка соответствует точности, определения координат характерных точек границ земельных участков установленных для соответствующей категории земель и вида разрешенного использования, Mt=0,1 м
н26У	—	—	543360,07	4179849,24	Метод спутниковых геодезических измерений (определений)	0,10	Точность положения характерных точек границ земельного участка соответствует точности, определения координат характерных точек границ земельных участков установленных для соответствующей категории земель и вида разрешенного использования, Mt=0,1 м
н27У	—	—	543349,24	4179848,40	Метод спутниковых геодезических измерений (определений)	0,10	Точность положения характерных точек границ земельного участка соответствует точности, определения координат характерных точек границ земельных участков установленных для соответствующей категории земель и вида разрешенного использования, Mt=0,1 м
н28У	—	—	543332,15	4179846,60	Метод спутниковых геодезических измерений (определений)	0,10	Точность положения характерных точек границ земельного участка соответствует точности, определения координат характерных точек границ земельных участков установленных для соответствующей категории земель и вида разрешенного использования, Mt=0,1 м
н29У	—	—	543333,45	4179835,00	Метод спутниковых геодезических	0,10	Точность положения характерных точек границ земельного участка

КАРТА-ПЛАН ТЕРРИТОРИИ

Сведения об уточняемых земельных участках

					измерений (определений)		соответствует точности, определения координат характерных точек границ земельных участков установленных для соответствующей категории земель и вида разрешенного использования, М±=0,1 м
47	—	—	543336,98	4179835,23	—	0,10	—
46	—	—	543338,04	4179835,10	—	0,10	—
45	—	—	543354,78	4179836,93	—	0,10	—
44	—	—	543354,84	4179837,47	—	0,10	—
43	—	—	543358,82	4179837,90	—	0,10	—
42	—	—	543359,02	4179837,59	—	0,10	—
41	—	—	543362,63	4179838,00	—	0,10	—
40	—	—	543362,78	4179837,34	—	0,10	—
32	543333,91	4179833,98	—	—	—	0,10	—
33	543374,90	4179838,82	—	—	—	0,10	—
34	543374,46	4179844,39	—	—	—	0,10	—
35	543377,11	4179844,79	—	—	—	0,10	—
36	543376,50	4179852,19	—	—	—	0,10	—
37	543332,44	4179846,41	—	—	—	0,10	—

2. Сведения о частях границ уточняемого земельного участка с кадастровым номером 03:06:220106:11

Обозначение части границ		Горизонтальное проложение (S), м	Описание прохождения части границ	Отметка о наличии земельного спора о местоположении границ земельного участка
от т.	до т.			
1	2	3	4	5
40	39	12,55	—	—
39	38	0,47	—	—
38	н23У	5,64	—	—
н23У	н24У	2,49	—	—
н24У	н25У	6,89	—	—
н25У	н26У	16,41	—	—
н26У	н27У	10,86	—	—
н27У	н28У	17,18	—	—
н28У	н29У	11,67	—	—
н29У	47	3,54	—	—

КАРТА-ПЛАН ТЕРРИТОРИИ

Сведения об уточняемых земельных участках

47	46	1,07	—	—
46	45	16,84	—	—
45	44	0,54	—	—
44	43	4,00	—	—
43	42	0,37	—	—
42	41	3,63	—	—
41	40	0,68	—	—

3. Общие сведения об уточняемом земельном участке с кадастровым номером 03:06:220106:11

№ п/п	Наименование характеристик земельного участка	Значение характеристики
1	2	3
1	Адрес земельного участка	—
	Местоположение земельного участка (при отсутствии присвоенного адреса)	Респ. Бурятия, р-н Заиграевский, пгт. Онохой, ул. Рабочая, дом 14/1
	Дополнительные сведения о местоположении земельного участка	—
2	Площадь земельного участка ± величина погрешности определения площади ($P \pm \Delta P$), м ²	522±8
3	Формула, примененная для расчета предельной допустимой погрешности определения площади земельного участка (ΔP), м ²	$\Delta P = 3,5 \cdot M_t \cdot \sqrt{P_{\text{ДОК}}} = 3,5 \cdot 0,10 \cdot \sqrt{551} = 8$
4	Площадь земельного участка согласно сведениям Единого государственного реестра недвижимости ($P_{\text{кад}}$), м ²	551
5	Оценка расхождения P и $P_{\text{кад}}$ ($P - P_{\text{кад}}$), м ²	-29
6	Предельный минимальный и максимальный размеры земельного участка ($P_{\text{мин}}$ и $P_{\text{макс}}$), м ²	$P_{\text{мин}}=800$, $P_{\text{макс}}=2500$
7	Кадастровый или иной номер (обозначение) здания, сооружения, объекта незавершенного строительства, расположенного на земельном участке	—
8	Иные сведения	Участок уточнен с учетом фактических границ, существующих на местности более 15 лет, а также ограниченных искусственными сооружениями (забором). При формировании границ земельного участка учитывались материалы инвентаризации земель в кадастровом квартале №03:06:110005 от 26.05.2001г..

КАРТА-ПЛАН ТЕРРИТОРИИ

Сведения об уточняемых земельных участках

1. Сведения о характерных точках границы уточняемого земельного участка с кадастровым номером 03:06:220106:12
Зона № 4

Обозначение характерных точек границ	Существующие координаты, м		Уточненные координаты, м		Метод определения координат	Средняя квадратическая погрешность определения координат характерной точки (M _t), м	Формулы, примененные для расчета средней квадратической погрешности определения координат характерной точки (M _t), м
	X	Y	X	Y			
1	2	3	4	5	6	7	8
н26У	—	—	543360,07	4179849,24	Метод спутниковых геодезических измерений (определений)	0,10	Точность положения характерных точек границ земельного участка соответствует точности, определения координат характерных точек границ земельных участков установленных для соответствующей категории земель и вида разрешенного использования, M _t =0,1 м
н25У	—	—	543376,30	4179851,63	Метод спутниковых геодезических измерений (определений)	0,10	Точность положения характерных точек границ земельного участка соответствует точности, определения координат характерных точек границ земельных участков установленных для соответствующей категории земель и вида разрешенного использования, M _t =0,1 м
н30У	—	—	543375,09	4179860,68	Метод спутниковых геодезических измерений (определений)	0,10	Точность положения характерных точек границ земельного участка соответствует точности, определения координат характерных точек границ земельных участков установленных для соответствующей категории земель и вида разрешенного использования, M _t =0,1 м
н31У	—	—	543372,91	4179860,39	Метод спутниковых	0,10	Точность положения характерных

КАРТА-ПЛАН ТЕРРИТОРИИ

Сведения об уточняемых земельных участках

					геодезических измерений (определений)		точек границ земельного участка соответствует точности, определения координат характерных точек границ земельных участков установленных для соответствующей категории земель и вида разрешенного использования, Мt=0,1 м
48	—	—	543372,30	4179865,22	—	0,10	—
50	—	—	543358,45	4179863,02	—	0,10	—
49	—	—	543358,45	4179862,47	—	0,10	—
н32У	—	—	543330,88	4179859,73	Метод спутниковых геодезических измерений (определений)	0,10	Точность положения характерных точек границ земельного участка соответствует точности, определения координат характерных точек границ земельных участков установленных для соответствующей категории земель и вида разрешенного использования, Мt=0,1 м
51	—	—	543330,93	4179857,54	—	0,10	—
н28У	—	—	543332,15	4179846,60	Метод спутниковых геодезических измерений (определений)	0,10	Точность положения характерных точек границ земельного участка соответствует точности, определения координат характерных точек границ земельных участков установленных для соответствующей категории земель и вида разрешенного использования, Мt=0,1 м
н27У	—	—	543349,24	4179848,40	Метод спутниковых геодезических измерений (определений)	0,10	Точность положения характерных точек границ земельного участка соответствует точности, определения координат характерных точек границ земельных участков установленных для соответствующей категории земель и вида разрешенного использования, Мt=0,1 м

КАРТА-ПЛАН ТЕРРИТОРИИ

Сведения об уточняемых земельных участках

н26У	—	—	543360,07	4179849,24	Метод спутниковых геодезических измерений (определений)	0,10	Точность положения характерных точек границ земельного участка соответствует точности, определения координат характерных точек границ земельных участков установленных для соответствующей категории земель и вида разрешенного использования, $M_t=0,1$ м
------	---	---	-----------	------------	---	------	--

2. Сведения о частях границ уточняемого земельного участка с кадастровым номером 03:06:220106:12

Обозначение части границ		Горизонтальное проложение (S), м	Описание прохождения части границ	Отметка о наличии земельного спора о местоположении границ земельного участка
от т.	до т.			
1	2	3	4	5
н26У	н25У	16,41	—	—
н25У	н30У	9,13	—	—
н30У	н31У	2,20	—	—
н31У	48	4,87	—	—
48	50	14,02	—	—
50	49	0,55	—	—
49	н32У	27,71	—	—
н32У	51	2,19	—	—
51	н28У	11,01	—	—
н28У	н27У	17,18	—	—
н27У	н26У	10,86	—	—

3. Общие сведения об уточняемом земельном участке с кадастровым номером 03:06:220106:12

№ п/п	Наименование характеристик земельного участка	Значение характеристики
1	2	3
1	Адрес земельного участка	—
	Местоположение земельного участка (при отсутствии присвоенного адреса)	Респ. Бурятия, р-н Заиграевский, пгт. Онохой, ул. Рабочая, дом 14-2
	Дополнительные сведения о местоположении земельного участка	—
2	Площадь земельного участка \pm величина погрешности определения площади ($P \pm \Delta P$), м ²	585 \pm 7
3	Формула, примененная для расчета предельной допустимой погрешности определения площади земельного участка (ΔP), м ²	$\Delta P = 3,5 \cdot M_t \cdot \sqrt{P_{\text{ДОК}}} = 3,5 \cdot 0,10 \cdot \sqrt{452} = 7$

КАРТА-ПЛАН ТЕРРИТОРИИ

Сведения об уточняемых земельных участках

1	2	3
4	Площадь земельного участка согласно сведениям Единого государственного реестра недвижимости (Ркад), м ²	452
5	Оценка расхождения Р и Ркад (Р – Ркад), м ²	133
6	Предельный минимальный и максимальный размеры земельного участка (Рмин и Рмакс), м ²	Рмин=800, Рмакс=2500
7	Кадастровый или иной номер (обозначение) здания, сооружения, объекта незавершенного строительства, расположенного на земельном участке	—
8	Иные сведения	Участок уточнен с учетом фактических границ, существующих на местности более 15 лет, а также ограниченных искусственными сооружениями (забором). При формировании границ земельного участка учитывались материалы инвентаризации земель в кадастровом квартале №03:06:110005 от 26.05.2001г..

1. Сведения о характерных точках границы уточняемого земельного участка с кадастровым номером 03:06:220106:15
Зона № 4

Обозначение характерных точек границ	Существующие координаты, м		Уточненные координаты, м		Метод определения координат	Средняя квадратическая погрешность определения координат характерной точки (M _t), м	Формулы, примененные для расчета средней квадратической погрешности определения координат характерной точки (M _t), м
	X	Y	X	Y			
1	2	3	4	5	6	7	8
60	—	—	543366,45	4179915,36	—	0,10	—
н33У	—	—	543367,12	4179917,28	Метод спутниковых геодезических измерений (определений)	0,10	Точность положения характерных точек границ земельного участка соответствует точности, определения координат характерных точек границ земельных участков установленных для соответствующей категории земель и вида разрешенного использования, M _t =0,1 м
н34У	—	—	543366,02	4179923,51	Метод спутниковых геодезических измерений	0,10	Точность положения характерных точек границ земельного участка соответствует точности, определения

КАРТА-ПЛАН ТЕРРИТОРИИ

Сведения об уточняемых земельных участках

					(определений)		координат характерных точек границ земельных участков установленных для соответствующей категории земель и вида разрешенного использования, Мт=0,1 м
н35У	—	—	543364,13	4179925,95	Метод спутниковых геодезических измерений (определений)	0,10	Точность положения характерных точек границ земельного участка соответствует точности, определения координат характерных точек границ земельных участков установленных для соответствующей категории земель и вида разрешенного использования, Мт=0,1 м
н36У	—	—	543361,63	4179942,25	Метод спутниковых геодезических измерений (определений)	0,10	Точность положения характерных точек границ земельного участка соответствует точности, определения координат характерных точек границ земельных участков установленных для соответствующей категории земель и вида разрешенного использования, Мт=0,1 м
н37У	—	—	543358,62	4179941,79	Метод спутниковых геодезических измерений (определений)	0,10	Точность положения характерных точек границ земельного участка соответствует точности, определения координат характерных точек границ земельных участков установленных для соответствующей категории земель и вида разрешенного использования, Мт=0,1 м
н38У	—	—	543357,40	4179951,78	Метод спутниковых геодезических измерений (определений)	0,10	Точность положения характерных точек границ земельного участка соответствует точности, определения координат характерных точек границ земельных участков установленных для соответствующей категории земель и вида разрешенного

КАРТА-ПЛАН ТЕРРИТОРИИ

Сведения об уточняемых земельных участках

							использования, Мt=0,1 м
н39У	—	—	543345,77	4179950,22	Метод спутниковых геодезических измерений (определений)	0,10	Точность положения характерных точек границ земельного участка соответствует точности, определения координат характерных точек границ земельных участков установленных для соответствующей категории земель и вида разрешенного использования, Мt=0,1 м
н40У	—	—	543317,43	4179949,20	Метод спутниковых геодезических измерений (определений)	0,10	Точность положения характерных точек границ земельного участка соответствует точности, определения координат характерных точек границ земельных участков установленных для соответствующей категории земель и вида разрешенного использования, Мt=0,1 м
н41У	—	—	543319,01	4179926,24	Метод спутниковых геодезических измерений (определений)	0,10	Точность положения характерных точек границ земельного участка соответствует точности, определения координат характерных точек границ земельных участков установленных для соответствующей категории земель и вида разрешенного использования, Мt=0,1 м
64	—	—	543318,92	4179924,65	—	0,10	—
63	—	—	543319,81	4179919,08	—	0,10	—
62	—	—	543321,12	4179913,95	—	0,10	—
н42У	—	—	543321,97	4179908,75	Метод спутниковых геодезических измерений (определений)	0,10	Точность положения характерных точек границ земельного участка соответствует точности, определения координат характерных точек границ земельных участков установленных для соответствующей категории земель и вида разрешенного

КАРТА-ПЛАН ТЕРРИТОРИИ

Сведения об уточняемых земельных участках

							использования, Мt=0,1 м
н43У	—	—	543322,28	4179908,75	Метод спутниковых геодезических измерений (определений)	0,10	Точность положения характерных точек границ земельного участка соответствует точности, определения координат характерных точек границ земельных участков установленных для соответствующей категории земель и вида разрешенного использования, Мt=0,1 м
61	—	—	543323,89	4179908,78	—	0,10	—
60	—	—	543366,45	4179915,36	—	0,10	—

2. Сведения о частях границ уточняемого земельного участка с кадастровым номером 03:06:220106:15

Обозначение части границ		Горизонтальное проложение (S), м	Описание прохождения части границ	Отметка о наличии земельного спора о местоположении границ земельного участка
от т.	до т.			
1	2	3	4	5
60	н33У	2,03	—	—
н33У	н34У	6,33	—	—
н34У	н35У	3,09	—	—
н35У	н36У	16,49	—	—
н36У	н37У	3,04	—	—
н37У	н38У	10,06	—	—
н38У	н39У	11,73	—	—
н39У	н40У	28,36	—	—
н40У	н41У	23,01	—	—
н41У	64	1,59	—	—
64	63	5,64	—	—
63	62	5,29	—	—
62	н42У	5,27	—	—
н42У	н43У	0,31	—	—
н43У	61	1,61	—	—
61	60	43,07	—	—

КАРТА-ПЛАН ТЕРРИТОРИИ

Сведения об уточняемых земельных участках

3. Общие сведения об уточняемом земельном участке с кадастровым номером 03:06:220106:15

№ п/п	Наименование характеристик земельного участка	Значение характеристики
1	2	3
1	Адрес земельного участка	—
	Местоположение земельного участка (при отсутствии присвоенного адреса)	Респ. Бурятия, р-н Заиграевский, пгт. Онохой, ул. Рабочая, дом 20
	Дополнительные сведения о местоположении земельного участка	—
2	Площадь земельного участка ± величина погрешности определения площади ($P \pm \Delta P$), м ²	1690±14
3	Формула, примененная для расчета предельной допустимой погрешности определения площади земельного участка (ΔP), м ²	$\Delta P = 3,5 \cdot M_t \cdot \sqrt{P_{\text{доп}}} = 3,5 \cdot 0,10 \cdot \sqrt{1642} = 14$
4	Площадь земельного участка согласно сведениям Единого государственного реестра недвижимости ($P_{\text{кад}}$), м ²	1642
5	Оценка расхождения P и $P_{\text{кад}}$ ($P - P_{\text{кад}}$), м ²	48
6	Предельный минимальный и максимальный размеры земельного участка ($P_{\text{мин}}$ и $P_{\text{макс}}$), м ²	$P_{\text{мин}}=800$, $P_{\text{макс}}=2500$
7	Кадастровый или иной номер (обозначение) здания, сооружения, объекта незавершенного строительства, расположенного на земельном участке	—
8	Иные сведения	Участок уточнен с учетом фактических границ, существующих на местности более 15 лет, а также ограниченных искусственными сооружениями (забором). При формировании границ земельного участка учитывались материалы инвентаризации земель в кадастровом квартале №03:06:110005 от 26.05.2001г..

1. Сведения о характерных точках границы уточняемого земельного участка с кадастровым номером 03:06:220106:16

Зона № 4

Обозначение характерных точек границ	Существующие координаты, м		Уточненные координаты, м		Метод определения координат	Средняя квадратическая погрешность определения координат характерной точки (M_t), м	Формулы, примененные для расчета средней квадратической погрешности определения координат характерной точки (M_t), м
	X	Y	X	Y			
1	2	3	4	5	6	7	8
н38У	—	—	543357,40	4179951,78	Метод спутниковых	0,10	Точность положения характерных

КАРТА-ПЛАН ТЕРРИТОРИИ

Сведения об уточняемых земельных участках

					геодезических измерений (определений)		точек границ земельного участка соответствует точности, определения координат характерных точек границ земельных участков установленных для соответствующей категории земель и вида разрешенного использования, Мt=0,1 м
н49У	—	—	543359,95	4179952,10	Метод спутниковых геодезических измерений (определений)	0,10	Точность положения характерных точек границ земельного участка соответствует точности, определения координат характерных точек границ земельных участков установленных для соответствующей категории земель и вида разрешенного использования, Мt=0,1 м
н44У	—	—	543357,25	4179978,23	Метод спутниковых геодезических измерений (определений)	0,10	Точность положения характерных точек границ земельного участка соответствует точности, определения координат характерных точек границ земельных участков установленных для соответствующей категории земель и вида разрешенного использования, Мt=0,1 м
н45У	—	—	543341,87	4179988,29	Метод спутниковых геодезических измерений (определений)	0,10	Точность положения характерных точек границ земельного участка соответствует точности, определения координат характерных точек границ земельных участков установленных для соответствующей категории земель и вида разрешенного использования, Мt=0,1 м
н46У	—	—	543334,22	4179984,53	Метод спутниковых геодезических измерений (определений)	0,10	Точность положения характерных точек границ земельного участка соответствует точности, определения координат характерных точек границ земельных участков установленных

КАРТА-ПЛАН ТЕРРИТОРИИ

Сведения об уточняемых земельных участках

							для соответствующей категории земель и вида разрешенного использования, Mt=0,1 м
н47У	—	—	543316,29	4179988,18	Метод спутниковых геодезических измерений (определений)	0,10	Точность положения характерных точек границ земельного участка соответствует точности, определения координат характерных точек границ земельных участков установленных для соответствующей категории земель и вида разрешенного использования, Mt=0,1 м
н48У	—	—	543314,22	4179966,98	Метод спутниковых геодезических измерений (определений)	0,10	Точность положения характерных точек границ земельного участка соответствует точности, определения координат характерных точек границ земельных участков установленных для соответствующей категории земель и вида разрешенного использования, Mt=0,1 м
н50У	—	—	543316,09	4179961,27	Метод спутниковых геодезических измерений (определений)	0,10	Точность положения характерных точек границ земельного участка соответствует точности, определения координат характерных точек границ земельных участков установленных для соответствующей категории земель и вида разрешенного использования, Mt=0,1 м
н40У	—	—	543317,43	4179949,20	Метод спутниковых геодезических измерений (определений)	0,10	Точность положения характерных точек границ земельного участка соответствует точности, определения координат характерных точек границ земельных участков установленных для соответствующей категории земель и вида разрешенного использования, Mt=0,1 м
н39У	—	—	543345,77	4179950,22	Метод спутниковых	0,10	Точность положения характерных

КАРТА-ПЛАН ТЕРРИТОРИИ

Сведения об уточняемых земельных участках

					геодезических измерений (определений)		точек границ земельного участка соответствует точности, определения координат характерных точек границ земельных участков установленных для соответствующей категории земель и вида разрешенного использования, Мt=0,1 м
н38У	—	—	543357,40	4179951,78	Метод спутниковых геодезических измерений (определений)	0,10	Точность положения характерных точек границ земельного участка соответствует точности, определения координат характерных точек границ земельных участков установленных для соответствующей категории земель и вида разрешенного использования, Мt=0,1 м

2. Сведения о частях границ уточняемого земельного участка с кадастровым номером 03:06:220106:16

Обозначение части границ		Горизонтальное проложение (S), м	Описание прохождения части границ	Отметка о наличии земельного спора о местоположении границ земельного участка
от т.	до т.			
1	2	3	4	5
н38У	н49У	2,57	—	—
н49У	н44У	26,27	—	—
н44У	н45У	18,38	—	—
н45У	н46У	8,52	—	—
н46У	н47У	18,30	—	—
н47У	н48У	21,30	—	—
н48У	н50У	6,01	—	—
н50У	н40У	12,14	—	—
н40У	н39У	28,36	—	—
н39У	н38У	11,73	—	—

3. Общие сведения об уточняемом земельном участке с кадастровым номером 03:06:220106:16

№ п/п	Наименование характеристик земельного участка	Значение характеристики
1	2	3
1	Адрес земельного участка	—
	Местоположение земельного участка (при отсутствии присвоенного)	Респ. Бурятия, р-н Заиграевский, пгт. Онохой, ул. Рабочая, дом 22

КАРТА-ПЛАН ТЕРРИТОРИИ

Сведения об уточняемых земельных участках

1	2	3
	адреса) Дополнительные сведения о местоположении земельного участка	—
2	Площадь земельного участка ± величина погрешности определения площади ($P \pm \Delta P$), м ²	1498±14
3	Формула, примененная для расчета предельной допустимой погрешности определения площади земельного участка (ΔP), м ²	$\Delta P = 3,5 \cdot M_t \cdot \sqrt{P_{\text{док}}} = 3,5 \cdot 0,10 \cdot \sqrt{1498} = 14$
4	Площадь земельного участка согласно сведениям Единого государственного реестра недвижимости ($P_{\text{кад}}$), м ²	1498
5	Оценка расхождения P и $P_{\text{кад}}$ ($P - P_{\text{кад}}$), м ²	0
6	Предельный минимальный и максимальный размеры земельного участка ($P_{\text{мин}}$ и $P_{\text{макс}}$), м ²	$P_{\text{мин}}=800$, $P_{\text{макс}}=2500$
7	Кадастровый или иной номер (обозначение) здания, сооружения, объекта незавершенного строительства, расположенного на земельном участке	—
8	Иные сведения	Участок уточнен с учетом фактических границ, существующих на местности более 15 лет, а также ограниченных искусственными сооружениями (забором). При формировании границ земельного участка учитывались материалы инвентаризации земель в кадастровом квартале №03:06:110005 от 26.05.2001г..

1. Сведения о характерных точках границы уточняемого земельного участка с кадастровым номером 03:06:220106:17

Зона № 4

Обозначение характерных точек границ	Существующие координаты, м		Уточненные координаты, м		Метод определения координат	Средняя квадратическая погрешность определения координат характерной точки (M_t), м	Формулы, примененные для расчета средней квадратической погрешности определения координат характерной точки (M_t), м
	X	Y	X	Y			
1	2	3	4	5	6	7	8
н46У	—	—	543334,22	4179984,53	Метод спутниковых геодезических измерений (определений)	0,10	Точность положения характерных точек границ земельного участка соответствует точности, определения координат характерных точек границ земельных участков установленных

КАРТА-ПЛАН ТЕРРИТОРИИ

Сведения об уточняемых земельных участках

							для соответствующей категории земель и вида разрешенного использования, Mt=0,1 м
н45У	—	—	543341,87	4179988,29	Метод спутниковых геодезических измерений (определений)	0,10	Точность положения характерных точек границ земельного участка соответствует точности, определения координат характерных точек границ земельных участков установленных для соответствующей категории земель и вида разрешенного использования, Mt=0,1 м
н51У	—	—	543329,10	4180000,50	Метод спутниковых геодезических измерений (определений)	0,10	Точность положения характерных точек границ земельного участка соответствует точности, определения координат характерных точек границ земельных участков установленных для соответствующей категории земель и вида разрешенного использования, Mt=0,1 м
н52У	—	—	543323,72	4180004,20	Метод спутниковых геодезических измерений (определений)	0,10	Точность положения характерных точек границ земельного участка соответствует точности, определения координат характерных точек границ земельных участков установленных для соответствующей категории земель и вида разрешенного использования, Mt=0,1 м
н53У	—	—	543295,83	4180010,28	Метод спутниковых геодезических измерений (определений)	0,10	Точность положения характерных точек границ земельного участка соответствует точности, определения координат характерных точек границ земельных участков установленных для соответствующей категории земель и вида разрешенного использования, Mt=0,1 м
н54У	—	—	543287,59	4180011,47	Метод спутниковых	0,10	Точность положения характерных

КАРТА-ПЛАН ТЕРРИТОРИИ

Сведения об уточняемых земельных участках

					геодезических измерений (определений)		точек границ земельного участка соответствует точности, определения координат характерных точек границ земельных участков установленных для соответствующей категории земель и вида разрешенного использования, Мt=0,1 м
н55У	—	—	543273,16	4180014,21	Метод спутниковых геодезических измерений (определений)	0,10	Точность положения характерных точек границ земельного участка соответствует точности, определения координат характерных точек границ земельных участков установленных для соответствующей категории земель и вида разрешенного использования, Мt=0,1 м
н56У	—	—	543269,88	4180013,18	Метод спутниковых геодезических измерений (определений)	0,10	Точность положения характерных точек границ земельного участка соответствует точности, определения координат характерных точек границ земельных участков установленных для соответствующей категории земель и вида разрешенного использования, Мt=0,1 м
н57У	—	—	543267,39	4180010,39	Метод спутниковых геодезических измерений (определений)	0,10	Точность положения характерных точек границ земельного участка соответствует точности, определения координат характерных точек границ земельных участков установленных для соответствующей категории земель и вида разрешенного использования, Мt=0,1 м
н58У	—	—	543267,88	4179991,92	Метод спутниковых геодезических измерений (определений)	0,10	Точность положения характерных точек границ земельного участка соответствует точности, определения координат характерных точек границ земельных участков установленных

КАРТА-ПЛАН ТЕРРИТОРИИ

Сведения об уточняемых земельных участках

							для соответствующей категории земель и вида разрешенного использования, Mt=0,1 м
н59У	—	—	543278,09	4179992,19	Метод спутниковых геодезических измерений (определений)	0,10	Точность положения характерных точек границ земельного участка соответствует точности, определения координат характерных точек границ земельных участков установленных для соответствующей категории земель и вида разрешенного использования, Mt=0,1 м
н60У	—	—	543285,13	4179993,58	Метод спутниковых геодезических измерений (определений)	0,10	Точность положения характерных точек границ земельного участка соответствует точности, определения координат характерных точек границ земельных участков установленных для соответствующей категории земель и вида разрешенного использования, Mt=0,1 м
н61У	—	—	543316,44	4179990,54	Метод спутниковых геодезических измерений (определений)	0,10	Точность положения характерных точек границ земельного участка соответствует точности, определения координат характерных точек границ земельных участков установленных для соответствующей категории земель и вида разрешенного использования, Mt=0,1 м
н47У	—	—	543316,29	4179988,18	Метод спутниковых геодезических измерений (определений)	0,10	Точность положения характерных точек границ земельного участка соответствует точности, определения координат характерных точек границ земельных участков установленных для соответствующей категории земель и вида разрешенного использования, Mt=0,1 м
н46У	—	—	543334,22	4179984,53	Метод спутниковых	0,10	Точность положения характерных

КАРТА-ПЛАН ТЕРРИТОРИИ

Сведения об уточняемых земельных участках

					геодезических измерений (определений)		точек границ земельного участка соответствует точности, определения координат характерных точек границ земельных участков установленных для соответствующей категории земель и вида разрешенного использования, $M_t=0,1$ м
--	--	--	--	--	---------------------------------------	--	---

2. Сведения о частях границ уточняемого земельного участка с кадастровым номером 03:06:220106:17

Обозначение части границ		Горизонтальное проложение (S), м	Описание прохождения части границ	Отметка о наличии земельного спора о местоположении границ земельного участка
от т.	до т.			
1	2	3	4	5
н46У	н45У	8,52	—	—
н45У	н51У	17,67	—	—
н51У	н52У	6,53	—	—
н52У	н53У	28,55	—	—
н53У	н54У	8,33	—	—
н54У	н55У	14,69	—	—
н55У	н56У	3,44	—	—
н56У	н57У	3,74	—	—
н57У	н58У	18,48	—	—
н58У	н59У	10,21	—	—
н59У	н60У	7,18	—	—
н60У	н61У	31,46	—	—
н61У	н47У	2,36	—	—
н47У	н46У	18,30	—	—

3. Общие сведения об уточняемом земельном участке с кадастровым номером 03:06:220106:17

№ п/п	Наименование характеристик земельного участка	Значение характеристики
1	2	3
1	Адрес земельного участка	—
	Местоположение земельного участка (при отсутствии присвоенного адреса)	Респ. Бурятия, р-н Заиграевский, пгт. Онохой, ул. Космонавтов, дом 29
	Дополнительные сведения о местоположении земельного участка	—
2	Площадь земельного участка ± величина погрешности определения	1219±12

КАРТА-ПЛАН ТЕРРИТОРИИ

Сведения об уточняемых земельных участках

1	2	3
	площади ($P \pm \Delta P$), м ²	
3	Формула, примененная для расчета предельной допустимой погрешности определения площади земельного участка (ΔP), м ²	$\Delta P = 3,5 \cdot M_t \cdot \sqrt{P_{\text{ДОК}}} = 3,5 \cdot 0,10 \cdot \sqrt{1205} = 12$
4	Площадь земельного участка согласно сведениям Единого государственного реестра недвижимости ($R_{\text{кад}}$), м ²	1205
5	Оценка расхождения P и $R_{\text{кад}}$ ($P - R_{\text{кад}}$), м ²	14
6	Предельный минимальный и максимальный размеры земельного участка ($R_{\text{мин}}$ и $R_{\text{макс}}$), м ²	$R_{\text{мин}}=800$, $R_{\text{макс}}=2500$
7	Кадастровый или иной номер (обозначение) здания, сооружения, объекта незавершенного строительства, расположенного на земельном участке	—
8	Иные сведения	Участок уточнен с учетом фактических границ, существующих на местности более 15 лет, а также ограниченных искусственными сооружениями (забором). При формировании границ земельного участка учитывались материалы инвентаризации земель в кадастровом квартале №03:06:110005 от 26.05.2001г..

1. Сведения о характерных точках границы уточняемого земельного участка с кадастровым номером 03:06:220106:18

Зона № 4

Обозначение характерных точек границ	Существующие координаты, м		Уточненные координаты, м		Метод определения координат	Средняя квадратическая погрешность определения координат характерной точки (M_t), м	Формулы, примененные для расчета средней квадратической погрешности определения координат характерной точки (M_t), м
	X	Y	X	Y			
1	2	3	4	5	6	7	8
н48У	—	—	543314,22	4179966,98	Метод спутниковых геодезических измерений (определений)	0,10	Точность положения характерных точек границ земельного участка соответствует точности, определения координат характерных точек границ земельных участков установленных для соответствующей категории земель и вида разрешенного использования, $M_t=0,1$ м
н47У	—	—	543316,29	4179988,18	Метод спутниковых	0,10	Точность положения характерных

КАРТА-ПЛАН ТЕРРИТОРИИ

Сведения об уточняемых земельных участках

					геодезических измерений (определений)		точек границ земельного участка соответствует точности, определения координат характерных точек границ земельных участков установленных для соответствующей категории земель и вида разрешенного использования, Мt=0,1 м
н61У	—	—	543316,44	4179990,54	Метод спутниковых геодезических измерений (определений)	0,10	Точность положения характерных точек границ земельного участка соответствует точности, определения координат характерных точек границ земельных участков установленных для соответствующей категории земель и вида разрешенного использования, Мt=0,1 м
н60У	—	—	543285,13	4179993,58	Метод спутниковых геодезических измерений (определений)	0,10	Точность положения характерных точек границ земельного участка соответствует точности, определения координат характерных точек границ земельных участков установленных для соответствующей категории земель и вида разрешенного использования, Мt=0,1 м
н59У	—	—	543278,09	4179992,19	Метод спутниковых геодезических измерений (определений)	0,10	Точность положения характерных точек границ земельного участка соответствует точности, определения координат характерных точек границ земельных участков установленных для соответствующей категории земель и вида разрешенного использования, Мt=0,1 м
н62У	—	—	543270,31	4179991,98	Метод спутниковых геодезических измерений (определений)	0,10	Точность положения характерных точек границ земельного участка соответствует точности, определения координат характерных точек границ земельных участков установленных

КАРТА-ПЛАН ТЕРРИТОРИИ

Сведения об уточняемых земельных участках

							для соответствующей категории земель и вида разрешенного использования, Mt=0,1 м
н63У	—	—	543269,84	4179969,47	Метод спутниковых геодезических измерений (определений)	0,10	Точность положения характерных точек границ земельного участка соответствует точности, определения координат характерных точек границ земельных участков установленных для соответствующей категории земель и вида разрешенного использования, Mt=0,1 м
н64У	—	—	543300,56	4179967,88	Метод спутниковых геодезических измерений (определений)	0,10	Точность положения характерных точек границ земельного участка соответствует точности, определения координат характерных точек границ земельных участков установленных для соответствующей категории земель и вида разрешенного использования, Mt=0,1 м
н48У	—	—	543314,22	4179966,98	Метод спутниковых геодезических измерений (определений)	0,10	Точность положения характерных точек границ земельного участка соответствует точности, определения координат характерных точек границ земельных участков установленных для соответствующей категории земель и вида разрешенного использования, Mt=0,1 м

2. Сведения о частях границ уточняемого земельного участка с кадастровым номером 03:06:220106:18

Обозначение части границ		Горизонтальное проложение (S), м	Описание прохождения части границ	Отметка о наличии земельного спора о местоположении границ земельного участка
от т.	до т.			
1	2	3	4	5
н48У	н47У	21,30	—	—
н47У	н61У	2,36	—	—
н61У	н60У	31,46	—	—
н60У	н59У	7,18	—	—

КАРТА-ПЛАН ТЕРРИТОРИИ

Сведения об уточняемых земельных участках

н59У	н62У	7,78	—	—
н62У	н63У	22,51	—	—
н63У	н64У	30,76	—	—
н64У	н48У	13,69	—	—

3. Общие сведения об уточняемом земельном участке с кадастровым номером 03:06:220106:18

№ п/п	Наименование характеристик земельного участка	Значение характеристики
1	2	3
1	Адрес земельного участка	—
	Местоположение земельного участка (при отсутствии присвоенного адреса)	Респ. Бурятия, р-н Заиграевский, пгт. Онохой, ул. Космонавтов, дом 27
	Дополнительные сведения о местоположении земельного участка	—
2	Площадь земельного участка ± величина погрешности определения площади ($P \pm \Delta P$), м ²	1086±11
3	Формула, примененная для расчета предельной допустимой погрешности определения площади земельного участка (ΔP), м ²	$\Delta P = 3,5 \cdot M_t \cdot \sqrt{P_{\text{док}}} = 3,5 \cdot 0,10 \cdot \sqrt{1031} = 11$
4	Площадь земельного участка согласно сведениям Единого государственного реестра недвижимости ($P_{\text{кад}}$), м ²	1031
5	Оценка расхождения P и $P_{\text{кад}}$ ($P - P_{\text{кад}}$), м ²	55
6	Предельный минимальный и максимальный размеры земельного участка ($P_{\text{мин}}$ и $P_{\text{макс}}$), м ²	$P_{\text{мин}}=800$, $P_{\text{макс}}=2500$
7	Кадастровый или иной номер (обозначение) здания, сооружения, объекта незавершенного строительства, расположенного на земельном участке	—
8	Иные сведения	Участок уточнен с учетом фактических границ, существующих на местности более 15 лет, а также ограниченных искусственными сооружениями (забором). При формировании границ земельного участка учитывались материалы инвентаризации земель в кадастровом квартале №03:06:110005 от 26.05.2001г..

КАРТА-ПЛАН ТЕРРИТОРИИ

Сведения об уточняемых земельных участках

1. Сведения о характерных точках границы уточняемого земельного участка с кадастровым номером 03:06:220106:19
Зона № 4

Обозначение характерных точек границ	Существующие координаты, м		Уточненные координаты, м		Метод определения координат	Средняя квадратическая погрешность определения координат характерной точки (M _t), м	Формулы, примененные для расчета средней квадратической погрешности определения координат характерной точки (M _t), м
	X	Y	X	Y			
1	2	3	4	5	6	7	8
н65У	—	—	543317,14	4179951,86	Метод спутниковых геодезических измерений (определений)	0,10	Точность положения характерных точек границ земельного участка соответствует точности, определения координат характерных точек границ земельных участков установленных для соответствующей категории земель и вида разрешенного использования, M _t =0,1 м
н50У	—	—	543316,09	4179961,27	Метод спутниковых геодезических измерений (определений)	0,10	Точность положения характерных точек границ земельного участка соответствует точности, определения координат характерных точек границ земельных участков установленных для соответствующей категории земель и вида разрешенного использования, M _t =0,1 м
н48У	—	—	543314,22	4179966,98	Метод спутниковых геодезических измерений (определений)	0,10	Точность положения характерных точек границ земельного участка соответствует точности, определения координат характерных точек границ земельных участков установленных для соответствующей категории земель и вида разрешенного использования, M _t =0,1 м
н64У	—	—	543300,56	4179967,88	Метод спутниковых	0,10	Точность положения характерных

КАРТА-ПЛАН ТЕРРИТОРИИ

Сведения об уточняемых земельных участках

					геодезических измерений (определений)		точек границ земельного участка соответствует точности, определения координат характерных точек границ земельных участков установленных для соответствующей категории земель и вида разрешенного использования, Мt=0,1 м
н63У	—	—	543269,84	4179969,47	Метод спутниковых геодезических измерений (определений)	0,10	Точность положения характерных точек границ земельного участка соответствует точности, определения координат характерных точек границ земельных участков установленных для соответствующей категории земель и вида разрешенного использования, Мt=0,1 м
н66У	—	—	543269,19	4179951,01	Метод спутниковых геодезических измерений (определений)	0,10	Точность положения характерных точек границ земельного участка соответствует точности, определения координат характерных точек границ земельных участков установленных для соответствующей категории земель и вида разрешенного использования, Мt=0,1 м
н67У	—	—	543276,84	4179951,72	Метод спутниковых геодезических измерений (определений)	0,10	Точность положения характерных точек границ земельного участка соответствует точности, определения координат характерных точек границ земельных участков установленных для соответствующей категории земель и вида разрешенного использования, Мt=0,1 м
н68У	—	—	543276,77	4179952,64	Метод спутниковых геодезических измерений (определений)	0,10	Точность положения характерных точек границ земельного участка соответствует точности, определения координат характерных точек границ земельных участков установленных

КАРТА-ПЛАН ТЕРРИТОРИИ

Сведения об уточняемых земельных участках

							для соответствующей категории земель и вида разрешенного использования, Мт=0,1 м
н69У	—	—	543282,36	4179953,16	Метод спутниковых геодезических измерений (определений)	0,10	Точность положения характерных точек границ земельного участка соответствует точности, определения координат характерных точек границ земельных участков установленных для соответствующей категории земель и вида разрешенного использования, Мт=0,1 м
н70У	—	—	543282,46	4179952,13	Метод спутниковых геодезических измерений (определений)	0,10	Точность положения характерных точек границ земельного участка соответствует точности, определения координат характерных точек границ земельных участков установленных для соответствующей категории земель и вида разрешенного использования, Мт=0,1 м
н71У	—	—	543292,61	4179952,87	Метод спутниковых геодезических измерений (определений)	0,10	Точность положения характерных точек границ земельного участка соответствует точности, определения координат характерных точек границ земельных участков установленных для соответствующей категории земель и вида разрешенного использования, Мт=0,1 м
н72У	—	—	543310,15	4179953,79	Метод спутниковых геодезических измерений (определений)	0,10	Точность положения характерных точек границ земельного участка соответствует точности, определения координат характерных точек границ земельных участков установленных для соответствующей категории земель и вида разрешенного использования, Мт=0,1 м
н65У	—	—	543317,14	4179951,86	Метод спутниковых	0,10	Точность положения характерных

КАРТА-ПЛАН ТЕРРИТОРИИ

Сведения об уточняемых земельных участках

					геодезических измерений (определений)		точек границ земельного участка соответствует точности, определения координат характерных точек границ земельных участков установленных для соответствующей категории земель и вида разрешенного использования, $M_t=0,1$ м
--	--	--	--	--	---------------------------------------	--	---

2. Сведения о частях границ уточняемого земельного участка с кадастровым номером 03:06:220106:19

Обозначение части границ		Горизонтальное проложение (S), м	Описание прохождения части границ	Отметка о наличии земельного спора о местоположении границ земельного участка
от т.	до т.			
1	2	3	4	5
н65У	н50У	9,47	—	—
н50У	н48У	6,01	—	—
н48У	н64У	13,69	—	—
н64У	н63У	30,76	—	—
н63У	н66У	18,47	—	—
н66У	н67У	7,68	—	—
н67У	н68У	0,92	—	—
н68У	н69У	5,61	—	—
н69У	н70У	1,03	—	—
н70У	н71У	10,18	—	—
н71У	н72У	17,56	—	—
н72У	н65У	7,25	—	—

3. Общие сведения об уточняемом земельном участке с кадастровым номером 03:06:220106:19

№ п/п	Наименование характеристик земельного участка	Значение характеристики
1	2	3
1	Адрес земельного участка	—
	Местоположение земельного участка (при отсутствии присвоенного адреса)	Респ. Бурятия, р-н Заиграевский, пгт. Онохой, ул. Космонавтов, дом 25
	Дополнительные сведения о местоположении земельного участка	—
2	Площадь земельного участка \pm величина погрешности определения площади ($P \pm \Delta P$), м ²	721 \pm 10
3	Формула, примененная для расчета предельной допустимой погрешности	$\Delta P = 3,5 \cdot M_t \cdot \sqrt{P_{\text{док}}} = 3,5 \cdot 0,10 \cdot \sqrt{793} = 10$

КАРТА-ПЛАН ТЕРРИТОРИИ

Сведения об уточняемых земельных участках

1	2	3
	определения площади земельного участка (ΔP), м ²	
4	Площадь земельного участка согласно сведениям Единого государственного реестра недвижимости ($P_{\text{кад}}$), м ²	793
5	Оценка расхождения P и $P_{\text{кад}}$ ($P - P_{\text{кад}}$), м ²	-72
6	Предельный минимальный и максимальный размеры земельного участка ($P_{\text{мин}}$ и $P_{\text{макс}}$), м ²	$P_{\text{мин}}=800$, $P_{\text{макс}}=2500$
7	Кадастровый или иной номер (обозначение) здания, сооружения, объекта незавершенного строительства, расположенного на земельном участке	—
8	Иные сведения	Участок уточнен с учетом фактических границ, существующих на местности более 15 лет, а также ограниченных искусственными сооружениями (забором). При формировании границ земельного участка учитывались материалы инвентаризации земель в кадастровом квартале №03:06:110005 от 26.05.2001г..

1. Сведения о характерных точках границы уточняемого земельного участка с кадастровым номером 03:06:220106:20

Зона № 4

Обозначение характерных точек границ	Существующие координаты, м		Уточненные координаты, м		Метод определения координат	Средняя квадратическая погрешность определения координат характерной точки (M_t), м	Формулы, примененные для расчета средней квадратической погрешности определения координат характерной точки (M_t), м
	X	Y	X	Y			
1	2	3	4	5	6	7	8
56	543316,67	4179887,91	543316,67	4179887,91	—	0,10	—
57	543321,82	4179888,82	543321,82	4179888,82	—	0,10	—
58	543321,80	4179889,54	543321,80	4179889,54	—	0,10	—
53	543325,05	4179890,04	543325,05	4179890,04	—	0,10	—
62	543321,12	4179913,95	543321,12	4179913,95	—	0,10	—
63	543319,81	4179919,08	543319,81	4179919,08	—	0,10	—
64	543318,92	4179924,65	543318,92	4179924,65	—	0,10	—
71	543275,53	4179916,95	543275,53	4179916,95	—	0,10	—
72	543276,52	4179903,28	543276,52	4179903,28	—	0,10	—
73	543280,38	4179903,22	543280,38	4179903,22	—	0,10	—

КАРТА-ПЛАН ТЕРРИТОРИИ

Сведения об уточняемых земельных участках

74	543280,35	4179897,82	543280,35	4179897,82	—	0,10	—
75	543280,28	4179893,27	543280,28	4179893,27	—	0,10	—
76	543277,69	4179893,06	543277,69	4179893,06	—	0,10	—
77	543278,56	4179883,68	543278,56	4179883,68	—	0,10	—
78	543286,14	4179884,58	543286,14	4179884,58	—	0,10	—
79	543289,70	4179884,28	543289,70	4179884,28	—	0,10	—
80	543306,00	4179886,41	543306,00	4179886,41	—	0,10	—
81	543308,66	4179887,40	543308,66	4179887,40	—	0,10	—
56	543316,67	4179887,91	543316,67	4179887,91	—	0,10	—

2. Сведения о частях границ уточняемого земельного участка с кадастровым номером 03:06:220106:20

Обозначение части границ		Горизонтальное проложение (S), м	Описание прохождения части границ	Отметка о наличии земельного спора о местоположении границ земельного участка
от т.	до т.			
1	2	3	4	5
56	57	5,23	—	—
57	58	0,72	—	—
58	53	3,29	—	—
53	62	24,23	—	—
62	63	5,29	—	—
63	64	5,64	—	—
64	71	44,07	—	—
71	72	13,71	—	—
72	73	3,86	—	—
73	74	5,40	—	—
74	75	4,55	—	—
75	76	2,60	—	—
76	77	9,42	—	—
77	78	7,63	—	—
78	79	3,57	—	—
79	80	16,44	—	—
80	81	2,84	—	—
81	56	8,03	—	—

КАРТА-ПЛАН ТЕРРИТОРИИ

Сведения об уточняемых земельных участках

3. Общие сведения об уточняемом земельном участке с кадастровым номером 03:06:220106:20

№ п/п	Наименование характеристик земельного участка	Значение характеристики
1	2	3
1	Адрес земельного участка	—
	Местоположение земельного участка (при отсутствии присвоенного адреса)	Респ. Бурятия, р-н Заиграевский, пгт. Онохой, ул. Космонавтов, дом 21
	Дополнительные сведения о местоположении земельного участка	—
2	Площадь земельного участка ± величина погрешности определения площади ($P \pm \Delta P$), м ²	1562±14
3	Формула, примененная для расчета предельной допустимой погрешности определения площади земельного участка (ΔP), м ²	$\Delta P = 3,5 \cdot M_t \cdot \sqrt{P_{\text{док}}} = 3,5 \cdot 0,10 \cdot \sqrt{1562} = 14$
4	Площадь земельного участка согласно сведениям Единого государственного реестра недвижимости ($P_{\text{кад}}$), м ²	1562
5	Оценка расхождения P и $P_{\text{кад}}$ ($P - P_{\text{кад}}$), м ²	0
6	Предельный минимальный и максимальный размеры земельного участка ($P_{\text{мин}}$ и $P_{\text{макс}}$), м ²	$P_{\text{мин}}=800$, $P_{\text{макс}}=2500$
7	Кадастровый или иной номер (обозначение) здания, сооружения, объекта незавершенного строительства, расположенного на земельном участке	—
8	Иные сведения	Граница земельного участка по сведениям из ЕГРН имеет уточненную площадь и установленные границы, но точность определения координат границ данных участков не соответствует законодательству РФ.

1. Сведения о характерных точках границы уточняемого земельного участка с кадастровым номером 03:06:220106:24

Зона № 4

Обозначение характерных точек границ	Существующие координаты, м		Уточненные координаты, м		Метод определения координат	Средняя квадратическая погрешность определения координат характерной точки (M_t), м	Формулы, примененные для расчета средней квадратической погрешности определения координат характерной точки (M_t), м
	X	Y	X	Y			
1	2	3	4	5	6	7	8
н86У	—	—	543319,56	4179721,22	Метод спутниковых геодезических	0,10	Точность положения характерных точек границ земельного участка

КАРТА-ПЛАН ТЕРРИТОРИИ

Сведения об уточняемых земельных участках

					измерений (определений)		соответствует точности, определения координат характерных точек границ земельных участков установленных для соответствующей категории земель и вида разрешенного использования, Мт=0,1 м
н87У	—	—	543342,49	4179724,77	Метод спутниковых геодезических измерений (определений)	0,10	Точность положения характерных точек границ земельного участка соответствует точности, определения координат характерных точек границ земельных участков установленных для соответствующей категории земель и вида разрешенного использования, Мт=0,1 м
н88У	—	—	543340,19	4179728,17	Метод спутниковых геодезических измерений (определений)	0,10	Точность положения характерных точек границ земельного участка соответствует точности, определения координат характерных точек границ земельных участков установленных для соответствующей категории земель и вида разрешенного использования, Мт=0,1 м
н89У	—	—	543337,30	4179738,73	Метод спутниковых геодезических измерений (определений)	0,10	Точность положения характерных точек границ земельного участка соответствует точности, определения координат характерных точек границ земельных участков установленных для соответствующей категории земель и вида разрешенного использования, Мт=0,1 м
н90У	—	—	543335,49	4179741,82	Метод спутниковых геодезических измерений (определений)	0,10	Точность положения характерных точек границ земельного участка соответствует точности, определения координат характерных точек границ земельных участков установленных для соответствующей категории

КАРТА-ПЛАН ТЕРРИТОРИИ

Сведения об уточняемых земельных участках

							земель и вида разрешенного использования, Mt=0,1 м
н91У	—	—	543334,74	4179747,76	Метод спутниковых геодезических измерений (определений)	0,10	Точность положения характерных точек границ земельного участка соответствует точности, определения координат характерных точек границ земельных участков установленных для соответствующей категории земель и вида разрешенного использования, Mt=0,1 м
н92У	—	—	543285,03	4179740,28	Метод спутниковых геодезических измерений (определений)	0,10	Точность положения характерных точек границ земельного участка соответствует точности, определения координат характерных точек границ земельных участков установленных для соответствующей категории земель и вида разрешенного использования, Mt=0,1 м
н93У	—	—	543288,82	4179712,33	Метод спутниковых геодезических измерений (определений)	0,10	Точность положения характерных точек границ земельного участка соответствует точности, определения координат характерных точек границ земельных участков установленных для соответствующей категории земель и вида разрешенного использования, Mt=0,1 м
н94У	—	—	543306,83	4179716,83	Метод спутниковых геодезических измерений (определений)	0,10	Точность положения характерных точек границ земельного участка соответствует точности, определения координат характерных точек границ земельных участков установленных для соответствующей категории земель и вида разрешенного использования, Mt=0,1 м
н86У	—	—	543319,56	4179721,22	Метод спутниковых геодезических	0,10	Точность положения характерных точек границ земельного участка

КАРТА-ПЛАН ТЕРРИТОРИИ

Сведения об уточняемых земельных участках

					измерений (определений)		соответствует точности, определения координат характерных точек границ земельных участков установленных для соответствующей категории земель и вида разрешенного использования, $M_t=0,1$ м
--	--	--	--	--	----------------------------	--	--

2. Сведения о частях границ уточняемого земельного участка с кадастровым номером 03:06:220106:24

Обозначение части границ		Горизонтальное проложение (S), м	Описание прохождения части границ	Отметка о наличии земельного спора о местоположении границ земельного участка
от т.	до т.			
1	2	3	4	5
н86У	н87У	23,20	—	—
н87У	н88У	4,10	—	—
н88У	н89У	10,95	—	—
н89У	н90У	3,58	—	—
н90У	н91У	5,99	—	—
н91У	н92У	50,27	—	—
н92У	н93У	28,21	—	—
н93У	н94У	18,56	—	—
н94У	н86У	13,47	—	—

3. Общие сведения об уточняемом земельном участке с кадастровым номером 03:06:220106:24

№ п/п	Наименование характеристик земельного участка	Значение характеристики
1	2	3
1	Адрес земельного участка	—
	Местоположение земельного участка (при отсутствии присвоенного адреса)	Респ. Бурятия, р-н Заиграевский, пгт. Онохой, ул. Космонавтов, дом 7
	Дополнительные сведения о местоположении земельного участка	—
2	Площадь земельного участка \pm величина погрешности определения площади ($P \pm \Delta P$), м ²	1320 \pm 12
3	Формула, примененная для расчета предельной допустимой погрешности определения площади земельного участка (ΔP), м ²	$\Delta P = 3,5 \cdot M_t \cdot \sqrt{P_{\text{док}}} = 3,5 \cdot 0,10 \cdot \sqrt{1200} = 12$
4	Площадь земельного участка согласно сведениям Единого государственного реестра недвижимости ($P_{\text{кад}}$), м ²	1200
5	Оценка расхождения P и $P_{\text{кад}}$ ($P - P_{\text{кад}}$), м ²	120

КАРТА-ПЛАН ТЕРРИТОРИИ

Сведения об уточняемых земельных участках

1	2	3
6	Предельный минимальный и максимальный размеры земельного участка (Р _{мин} и Р _{макс}), м ²	Р _{мин} =800, Р _{макс} =2500
7	Кадастровый или иной номер (обозначение) здания, сооружения, объекта незавершенного строительства, расположенного на земельном участке	—
8	Иные сведения	Участок уточнен с учетом фактических границ, существующих на местности более 15 лет, а также ограниченных искусственными сооружениями (забором). При формировании границ земельного участка учитывались материалы инвентаризации земель в кадастровом квартале №03:06:110005 от 26.05.2001г..

**1. Сведения о характерных точках границы уточняемого земельного участка с кадастровым номером 03:06:220106:25
Зона № 4**

Обозначение характерных точек границ	Существующие координаты, м		Уточненные координаты, м		Метод определения координат	Средняя квадратическая погрешность определения координат характерной точки (M _t), м	Формулы, примененные для расчета средней квадратической погрешности определения координат характерной точки (M _t), м
	X	Y	X	Y			
1	2	3	4	5	6	7	8
н103У	—	—	543348,05	4179679,09	Метод спутниковых геодезических измерений (определений)	0,10	Точность положения характерных точек границ земельного участка соответствует точности, определения координат характерных точек границ земельных участков установленных для соответствующей категории земель и вида разрешенного использования, M _t =0,1 м
н5У	—	—	543347,13	4179692,58	Метод спутниковых геодезических измерений (определений)	0,10	Точность положения характерных точек границ земельного участка соответствует точности, определения координат характерных точек границ земельных участков установленных для соответствующей категории земель и вида разрешенного

КАРТА-ПЛАН ТЕРРИТОРИИ

Сведения об уточняемых земельных участках

							использования, Мт=0,1 м
н95У	—	—	543345,44	4179701,33	Метод спутниковых геодезических измерений (определений)	0,10	Точность положения характерных точек границ земельного участка соответствует точности, определения координат характерных точек границ земельных участков установленных для соответствующей категории земель и вида разрешенного использования, Мт=0,1 м
н102У	—	—	543320,79	4179699,78	Метод спутниковых геодезических измерений (определений)	0,10	Точность положения характерных точек границ земельного участка соответствует точности, определения координат характерных точек границ земельных участков установленных для соответствующей категории земель и вида разрешенного использования, Мт=0,1 м
н101У	—	—	543297,46	4179696,17	Метод спутниковых геодезических измерений (определений)	0,10	Точность положения характерных точек границ земельного участка соответствует точности, определения координат характерных точек границ земельных участков установленных для соответствующей категории земель и вида разрешенного использования, Мт=0,1 м
н100У	—	—	543296,26	4179696,84	Метод спутниковых геодезических измерений (определений)	0,10	Точность положения характерных точек границ земельного участка соответствует точности, определения координат характерных точек границ земельных участков установленных для соответствующей категории земель и вида разрешенного использования, Мт=0,1 м
н104У	—	—	543297,00	4179686,84	Метод спутниковых геодезических измерений	0,10	Точность положения характерных точек границ земельного участка соответствует точности, определения

КАРТА-ПЛАН ТЕРРИТОРИИ

Сведения об уточняемых земельных участках

					(определений)		координат характерных точек границ земельных участков установленных для соответствующей категории земель и вида разрешенного использования, Мт=0,1 м
н105У	—	—	543290,66	4179687,00	Метод спутниковых геодезических измерений (определений)	0,10	Точность положения характерных точек границ земельного участка соответствует точности, определения координат характерных точек границ земельных участков установленных для соответствующей категории земель и вида разрешенного использования, Мт=0,1 м
н106У	—	—	543291,42	4179677,92	Метод спутниковых геодезических измерений (определений)	0,10	Точность положения характерных точек границ земельного участка соответствует точности, определения координат характерных точек границ земельных участков установленных для соответствующей категории земель и вида разрешенного использования, Мт=0,1 м
н107У	—	—	543305,73	4179679,66	Метод спутниковых геодезических измерений (определений)	0,10	Точность положения характерных точек границ земельного участка соответствует точности, определения координат характерных точек границ земельных участков установленных для соответствующей категории земель и вида разрешенного использования, Мт=0,1 м
н108У	—	—	543314,76	4179679,71	Метод спутниковых геодезических измерений (определений)	0,10	Точность положения характерных точек границ земельного участка соответствует точности, определения координат характерных точек границ земельных участков установленных для соответствующей категории земель и вида разрешенного

КАРТА-ПЛАН ТЕРРИТОРИИ

Сведения об уточняемых земельных участках

							использования, Мт=0,1 м
н109У	—	—	543321,86	4179678,94	Метод спутниковых геодезических измерений (определений)	0,10	Точность положения характерных точек границ земельного участка соответствует точности, определения координат характерных точек границ земельных участков установленных для соответствующей категории земель и вида разрешенного использования, Мт=0,1 м
н103У	—	—	543348,05	4179679,09	Метод спутниковых геодезических измерений (определений)	0,10	Точность положения характерных точек границ земельного участка соответствует точности, определения координат характерных точек границ земельных участков установленных для соответствующей категории земель и вида разрешенного использования, Мт=0,1 м

2. Сведения о частях границ уточняемого земельного участка с кадастровым номером 03:06:220106:25

Обозначение части границ		Горизонтальное проложение (S), м	Описание прохождения части границ	Отметка о наличии земельного спора о местоположении границ земельного участка
от т.	до т.			
1	2	3	4	5
н103У	н5У	13,52	—	—
н5У	н95У	8,91	—	—
н95У	н102У	24,70	—	—
н102У	н101У	23,61	—	—
н101У	н100У	1,37	—	—
н100У	н104У	10,03	—	—
н104У	н105У	6,34	—	—
н105У	н106У	9,11	—	—
н106У	н107У	14,42	—	—
н107У	н108У	9,03	—	—
н108У	н109У	7,14	—	—
н109У	н103У	26,19	—	—

КАРТА-ПЛАН ТЕРРИТОРИИ

Сведения об уточняемых земельных участках

3. Общие сведения об уточняемом земельном участке с кадастровым номером 03:06:220106:25

№ п/п	Наименование характеристик земельного участка	Значение характеристики
1	2	3
1	Адрес земельного участка	—
	Местоположение земельного участка (при отсутствии присвоенного адреса)	Респ. Бурятия, р-н Заиграевский, пгт. Онохой, ул. Космонавтов, дом 3
	Дополнительные сведения о местоположении земельного участка	—
2	Площадь земельного участка ± величина погрешности определения площади ($P \pm \Delta P$), м ²	1064±11
3	Формула, примененная для расчета предельной допустимой погрешности определения площади земельного участка (ΔP), м ²	$\Delta P = 3,5 \cdot M_t \cdot \sqrt{P_{\text{доп}}} = 3,5 \cdot 0,10 \cdot \sqrt{1002} = 11$
4	Площадь земельного участка согласно сведениям Единого государственного реестра недвижимости ($P_{\text{кад}}$), м ²	1002
5	Оценка расхождения P и $P_{\text{кад}}$ ($P - P_{\text{кад}}$), м ²	62
6	Предельный минимальный и максимальный размеры земельного участка ($P_{\text{мин}}$ и $P_{\text{макс}}$), м ²	$P_{\text{мин}}=800$, $P_{\text{макс}}=2500$
7	Кадастровый или иной номер (обозначение) здания, сооружения, объекта незавершенного строительства, расположенного на земельном участке	—
8	Иные сведения	Участок уточнен с учетом фактических границ, существующих на местности более 15 лет, а также ограниченных искусственными сооружениями (забором). При формировании границ земельного участка учитывались материалы инвентаризации земель в кадастровом квартале №03:06:110005 от 26.05.2001г..

1. Сведения о характерных точках границы уточняемого земельного участка с кадастровым номером 03:06:220106:26

Зона № 4

Обозначение характерных точек границ	Существующие координаты, м		Уточненные координаты, м		Метод определения координат	Средняя квадратическая погрешность определения координат характерной точки (M_t), м	Формулы, примененные для расчета средней квадратической погрешности определения координат характерной точки (M_t), м
	X	Y	X	Y			
1	2	3	4	5	6	7	8
n8Y	—	—	543349,74	4179655,14	Метод спутниковых	0,10	Точность положения характерных

КАРТА-ПЛАН ТЕРРИТОРИИ

Сведения об уточняемых земельных участках

					геодезических измерений (определений)		точек границ земельного участка соответствует точности, определения координат характерных точек границ земельных участков установленных для соответствующей категории земель и вида разрешенного использования, Мt=0,1 м
н7У	—	—	543349,34	4179667,18	Метод спутниковых геодезических измерений (определений)	0,10	Точность положения характерных точек границ земельного участка соответствует точности, определения координат характерных точек границ земельных участков установленных для соответствующей категории земель и вида разрешенного использования, Мt=0,1 м
н103У	—	—	543348,05	4179679,09	Метод спутниковых геодезических измерений (определений)	0,10	Точность положения характерных точек границ земельного участка соответствует точности, определения координат характерных точек границ земельных участков установленных для соответствующей категории земель и вида разрешенного использования, Мt=0,1 м
н109У	—	—	543321,86	4179678,94	Метод спутниковых геодезических измерений (определений)	0,10	Точность положения характерных точек границ земельного участка соответствует точности, определения координат характерных точек границ земельных участков установленных для соответствующей категории земель и вида разрешенного использования, Мt=0,1 м
н108У	—	—	543314,76	4179679,71	Метод спутниковых геодезических измерений (определений)	0,10	Точность положения характерных точек границ земельного участка соответствует точности, определения координат характерных точек границ земельных участков установленных

КАРТА-ПЛАН ТЕРРИТОРИИ

Сведения об уточняемых земельных участках

							для соответствующей категории земель и вида разрешенного использования, Mt=0,1 м
н107У	—	—	543305,73	4179679,66	Метод спутниковых геодезических измерений (определений)	0,10	Точность положения характерных точек границ земельного участка соответствует точности, определения координат характерных точек границ земельных участков установленных для соответствующей категории земель и вида разрешенного использования, Mt=0,1 м
н106У	—	—	543291,42	4179677,92	Метод спутниковых геодезических измерений (определений)	0,10	Точность положения характерных точек границ земельного участка соответствует точности, определения координат характерных точек границ земельных участков установленных для соответствующей категории земель и вида разрешенного использования, Mt=0,1 м
н110У	—	—	543291,64	4179670,16	Метод спутниковых геодезических измерений (определений)	0,10	Точность положения характерных точек границ земельного участка соответствует точности, определения координат характерных точек границ земельных участков установленных для соответствующей категории земель и вида разрешенного использования, Mt=0,1 м
н111У	—	—	543295,83	4179670,28	Метод спутниковых геодезических измерений (определений)	0,10	Точность положения характерных точек границ земельного участка соответствует точности, определения координат характерных точек границ земельных участков установленных для соответствующей категории земель и вида разрешенного использования, Mt=0,1 м
н112У	—	—	543297,00	4179652,43	Метод спутниковых	0,10	Точность положения характерных

КАРТА-ПЛАН ТЕРРИТОРИИ

Сведения об уточняемых земельных участках

					геодезических измерений (определений)		точек границ земельного участка соответствует точности, определения координат характерных точек границ земельных участков установленных для соответствующей категории земель и вида разрешенного использования, Мт=0,1 м
н113У	—	—	543326,92	4179652,65	Метод спутниковых геодезических измерений (определений)	0,10	Точность положения характерных точек границ земельного участка соответствует точности, определения координат характерных точек границ земельных участков установленных для соответствующей категории земель и вида разрешенного использования, Мт=0,1 м
н8У	—	—	543349,74	4179655,14	Метод спутниковых геодезических измерений (определений)	0,10	Точность положения характерных точек границ земельного участка соответствует точности, определения координат характерных точек границ земельных участков установленных для соответствующей категории земель и вида разрешенного использования, Мт=0,1 м

2. Сведения о частях границ уточняемого земельного участка с кадастровым номером 03:06:220106:26

Обозначение части границ		Горизонтальное проложение (S), м	Описание прохождения части границ	Отметка о наличии земельного спора о местоположении границ земельного участка
от т.	до т.			
1	2	3	4	5
н8У	н7У	12,05	—	—
н7У	н103У	11,98	—	—
н103У	н109У	26,19	—	—
н109У	н108У	7,14	—	—
н108У	н107У	9,03	—	—
н107У	н106У	14,42	—	—
н106У	н110У	7,76	—	—
н110У	н111У	4,19	—	—

КАРТА-ПЛАН ТЕРРИТОРИИ

Сведения об уточняемых земельных участках

н111У	н112У	17,89	—	—
н112У	н113У	29,92	—	—
н113У	н8У	22,96	—	—

3. Общие сведения об уточняемом земельном участке с кадастровым номером 03:06:220106:26

№ п/п	Наименование характеристик земельного участка	Значение характеристики
1	2	3
1	Адрес земельного участка	—
	Местоположение земельного участка (при отсутствии присвоенного адреса)	Респ. Бурятия, р-н Заиграевский, пгт. Онохой, ул. Космонавтов, дом 1
	Дополнительные сведения о местоположении земельного участка	—
2	Площадь земельного участка ± величина погрешности определения площади ($P \pm \Delta P$), м ²	1414±13
3	Формула, примененная для расчета предельной допустимой погрешности определения площади земельного участка (ΔP), м ²	$\Delta P = 3,5 \cdot M_t \cdot \sqrt{P_{\text{ДОК}}} = 3,5 \cdot 0,10 \cdot \sqrt{1312} = 13$
4	Площадь земельного участка согласно сведениям Единого государственного реестра недвижимости ($P_{\text{кад}}$), м ²	1312
5	Оценка расхождения P и $P_{\text{кад}}$ ($P - P_{\text{кад}}$), м ²	102
6	Предельный минимальный и максимальный размеры земельного участка ($P_{\text{мин}}$ и $P_{\text{макс}}$), м ²	$P_{\text{мин}}=800$, $P_{\text{макс}}=2500$
7	Кадастровый или иной номер (обозначение) здания, сооружения, объекта незавершенного строительства, расположенного на земельном участке	—
8	Иные сведения	Участок уточнен с учетом фактических границ, существующих на местности более 15 лет, а также ограниченных искусственными сооружениями (забором). При формировании границ земельного участка учитывались материалы инвентаризации земель в кадастровом квартале №03:06:110005 от 26.05.2001г..

КАРТА-ПЛАН ТЕРРИТОРИИ

Сведения об уточняемых земельных участках

1. Сведения о характерных точках границы уточняемого земельного участка с кадастровым номером 03:06:220106:39
Зона № 4

Обозначение характерных точек границ	Существующие координаты, м		Уточненные координаты, м		Метод определения координат	Средняя квадратическая погрешность определения координат характерной точки (M _t), м	Формулы, примененные для расчета средней квадратической погрешности определения координат характерной точки (M _t), м
	X	Y	X	Y			
1	2	3	4	5	6	7	8
49	543358,45	4179862,47	543358,45	4179862,47	—	0,10	—
50	543358,45	4179863,02	543358,45	4179863,02	—	0,10	—
48	543372,30	4179865,22	543372,30	4179865,22	—	0,10	—
52	543369,30	4179889,42	543369,30	4179889,42	—	0,10	—
55	543366,30	4179888,90	543366,30	4179888,90	—	0,10	—
54	543326,52	4179883,99	543326,52	4179883,99	—	0,10	—
53	543325,05	4179890,04	543325,05	4179890,04	—	0,10	—
58	543321,80	4179889,54	543321,80	4179889,54	—	0,10	—
57	543321,82	4179888,82	543321,82	4179888,82	—	0,10	—
56	543316,67	4179887,91	543316,67	4179887,91	—	0,10	—
59	543318,70	4179858,52	543318,70	4179858,52	—	0,10	—
49	543358,45	4179862,47	543358,45	4179862,47	—	0,10	—

2. Сведения о частях границ уточняемого земельного участка с кадастровым номером 03:06:220106:39

Обозначение части границ		Горизонтальное проложение (S), м	Описание прохождения части границ	Отметка о наличии земельного спора о местоположении границ земельного участка
от т.	до т.			
1	2	3	4	5
49	50	0,55	—	—
50	48	14,02	—	—
48	52	24,39	—	—
52	55	3,04	—	—
55	54	40,08	—	—
54	53	6,23	—	—
53	58	3,29	—	—

КАРТА-ПЛАН ТЕРРИТОРИИ

Сведения об уточняемых земельных участках

58	57	0,72	—	—
57	56	5,23	—	—
56	59	29,46	—	—
59	49	39,95	—	—

3. Общие сведения об уточняемом земельном участке с кадастровым номером 03:06:220106:39

№ п/п	Наименование характеристик земельного участка	Значение характеристики
1	2	3
1	Адрес земельного участка	—
	Местоположение земельного участка (при отсутствии присвоенного адреса)	Бурятия респ, р-н Заиграевский, п Онохой, ул Рабочая, уч №16"а"
	Дополнительные сведения о местоположении земельного участка	—
2	Площадь земельного участка ± величина погрешности определения площади ($P \pm \Delta P$), м ²	1370±13
3	Формула, примененная для расчета предельной допустимой погрешности определения площади земельного участка (ΔP), м ²	$\Delta P = 3,5 \cdot M_t \cdot \sqrt{P_{\text{док}}} = 3,5 \cdot 0,10 \cdot \sqrt{1370} = 13$
4	Площадь земельного участка согласно сведениям Единого государственного реестра недвижимости ($P_{\text{кад}}$), м ²	1370
5	Оценка расхождения P и $P_{\text{кад}}$ ($P - P_{\text{кад}}$), м ²	0
6	Предельный минимальный и максимальный размеры земельного участка ($P_{\text{мин}}$ и $P_{\text{макс}}$), м ²	$P_{\text{мин}}=800$, $P_{\text{макс}}=2500$
7	Кадастровый или иной номер (обозначение) здания, сооружения, объекта незавершенного строительства, расположенного на земельном участке	—
8	Иные сведения	Граница земельного участка по сведениям из ЕГРН имеет уточненную площадь и установленные границы, но точность определения координат границ данных участков не соответствует законодательству РФ.

КАРТА-ПЛАН ТЕРРИТОРИИ

Сведения об уточняемых земельных участках

1. Сведения о характерных точках границы уточняемого земельного участка с кадастровым номером 03:06:220106:40
Зона № 4

Обозначение характерных точек границ	Существующие координаты, м		Уточненные координаты, м		Метод определения координат	Средняя квадратическая погрешность определения координат характерной точки (M _t), м	Формулы, примененные для расчета средней квадратической погрешности определения координат характерной точки (M _t), м
	X	Y	X	Y			
1	2	3	4	5	6	7	8
59	543318,70	4179858,52	543318,70	4179858,52	—	0,10	—
56	543316,67	4179887,91	543316,67	4179887,91	—	0,10	—
81	543308,66	4179887,40	543308,66	4179887,40	—	0,10	—
80	543306,00	4179886,41	543306,00	4179886,41	—	0,10	—
79	543289,70	4179884,28	543289,70	4179884,28	—	0,10	—
78	543286,14	4179884,58	543286,14	4179884,58	—	0,10	—
77	543278,56	4179883,68	543278,56	4179883,68	—	0,10	—
82	543276,42	4179883,46	543276,42	4179883,46	—	0,10	—
83	543278,22	4179853,77	543278,22	4179853,77	—	0,10	—
59	543318,70	4179858,52	543318,70	4179858,52	—	0,10	—

2. Сведения о частях границ уточняемого земельного участка с кадастровым номером 03:06:220106:40

Обозначение части границ		Горизонтальное проложение (S), м	Описание прохождения части границ	Отметка о наличии земельного спора о местоположении границ земельного участка
от т.	до т.			
1	2	3	4	5
59	56	29,46	—	—
56	81	8,03	—	—
81	80	2,84	—	—
80	79	16,44	—	—
79	78	3,57	—	—
78	77	7,63	—	—
77	82	2,15	—	—
82	83	29,74	—	—
83	59	40,76	—	—

КАРТА-ПЛАН ТЕРРИТОРИИ

Сведения об уточняемых земельных участках

3. Общие сведения об уточняемом земельном участке с кадастровым номером 03:06:220106:40

№ п/п	Наименование характеристик земельного участка	Значение характеристики
1	2	3
1	Адрес земельного участка	—
	Местоположение земельного участка (при отсутствии присвоенного адреса)	Бурятия респ, р-н Заиграевский, пгт Онохой, ул Космонавтов, уч 19 "а"
	Дополнительные сведения о местоположении земельного участка	—
2	Площадь земельного участка ± величина погрешности определения площади ($P \pm \Delta P$), м ²	1194±12
3	Формула, примененная для расчета предельной допустимой погрешности определения площади земельного участка (ΔP), м ²	$\Delta P = 3,5 \cdot M_t \cdot \sqrt{P_{\text{док}}} = 3,5 \cdot 0,10 \cdot \sqrt{1194} = 12$
4	Площадь земельного участка согласно сведениям Единого государственного реестра недвижимости ($P_{\text{кад}}$), м ²	1194
5	Оценка расхождения P и $P_{\text{кад}}$ ($P - P_{\text{кад}}$), м ²	0
6	Предельный минимальный и максимальный размеры земельного участка ($P_{\text{мин}}$ и $P_{\text{макс}}$), м ²	$P_{\text{мин}}=800$, $P_{\text{макс}}=2500$
7	Кадастровый или иной номер (обозначение) здания, сооружения, объекта незавершенного строительства, расположенного на земельном участке	—
8	Иные сведения	Граница земельного участка по сведениям из ЕГРН имеет уточненную площадь и установленные границы, но точность определения координат границ данных участков не соответствует законодательству РФ.

КАРТА-ПЛАН ТЕРРИТОРИИ

Сведения об уточняемых земельных участках, необходимые для исправления реестровых ошибок
в сведениях о местоположении их границ

1. Сведения о характерных точках границы уточняемого земельного участка с кадастровым номером 03:06:220106:43

Зона № —

Обозначение характерных точек границ	Существующие координаты, м		Уточненные координаты, м		Метод определения координат	Средняя квадратическая погрешность определения координат характерной точки (M _t), м	Формулы, примененные для расчета средней квадратической погрешности определения координат характерной точки (M _t), м
	X	Y	X	Y			
1	2	3	4	5	6	7	8
н16У	—	—	543389,01	4179733,29	Метод спутниковых геодезических измерений (определений)	0,10	Точность положения характерных точек границ земельного участка соответствует точности, определения координат характерных точек границ земельных участков установленных для соответствующей категории земель и вида разрешенного использования, M _t =0,1 м
20	543391,45	4179733,61	543391,45	4179733,61	—	0,10	—
21	543388,55	4179759,92	543388,55	4179759,92	—	0,10	—
22	543341,02	4179753,75	543341,02	4179753,75	—	0,10	—
19	543343,74	4179727,26	543343,74	4179727,26	—	0,10	—
н16У	—	—	543389,01	4179733,29	Метод спутниковых геодезических измерений (определений)	0,10	Точность положения характерных точек границ земельного участка соответствует точности, определения координат характерных точек границ земельных участков установленных для соответствующей категории земель и вида разрешенного использования, M _t =0,1 м

2. Сведения о частях границ уточняемого земельного участка с кадастровым номером 03:06:220106:43

Обозначение части границ		Горизонтальное проложение (S), м	Описание прохождения части границ	Отметка о наличии земельного спора о местоположении границ земельного участка
от т.	до т.			

КАРТА-ПЛАН ТЕРРИТОРИИ

Сведения об уточняемых земельных участках, необходимые для исправления реестровых ошибок
в сведениях о местоположении их границ

1	2	3	4	5
н16У	20	2,46	—	—
20	21	26,47	—	—
21	22	47,93	—	—
22	19	26,63	—	—
19	н16У	45,67	—	—

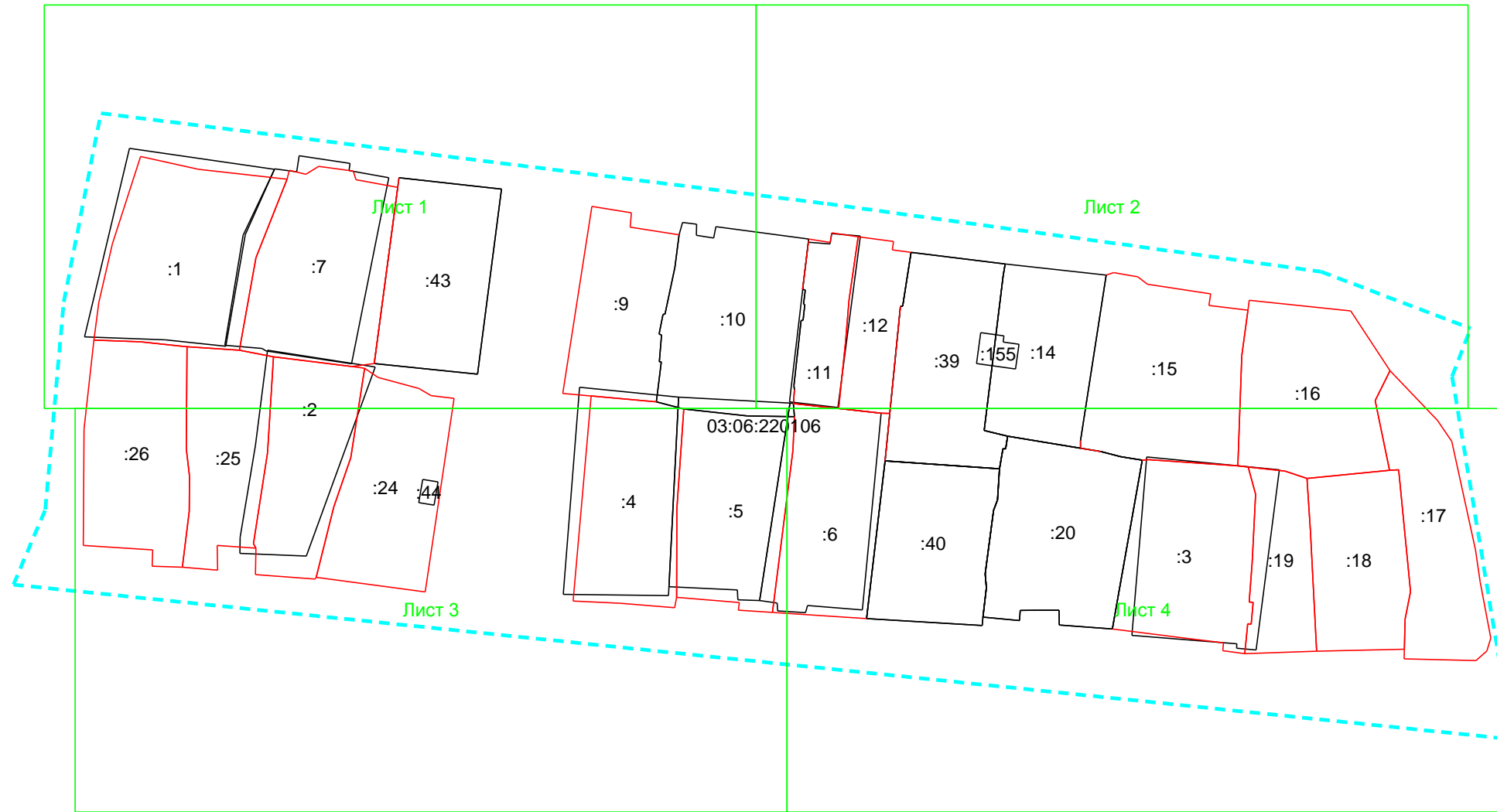
3. Характеристики уточняемого земельного участка с кадастровым номером 03:06:220106:43

№ п/п	Наименование характеристик земельного участка	Значение характеристики
1	2	3
1	Площадь земельного участка ± величина погрешности определения площади ($P \pm \Delta P$), м ²	1275±12
2	Формула, примененная для расчета предельной допустимой погрешности определения площади земельного участка (ΔP), м ²	$\Delta P = 3,5 \cdot M_t \cdot \sqrt{P_{\text{док}}} = 3,5 \cdot 0,10 \cdot \sqrt{1275} = 12$
3	Иные сведения	В границу земельного участка добавлена створная точка, чтобы избежать пересечений (наложений), чересполосицы со смежными земельными участками, при этом площадь и конфигурация участка не изменились.

КАРТА-ПЛАН ТЕРРИТОРИИ


Схема границ земельных участков

Основной лист



Масштаб 1: 1500

Условные обозначения:

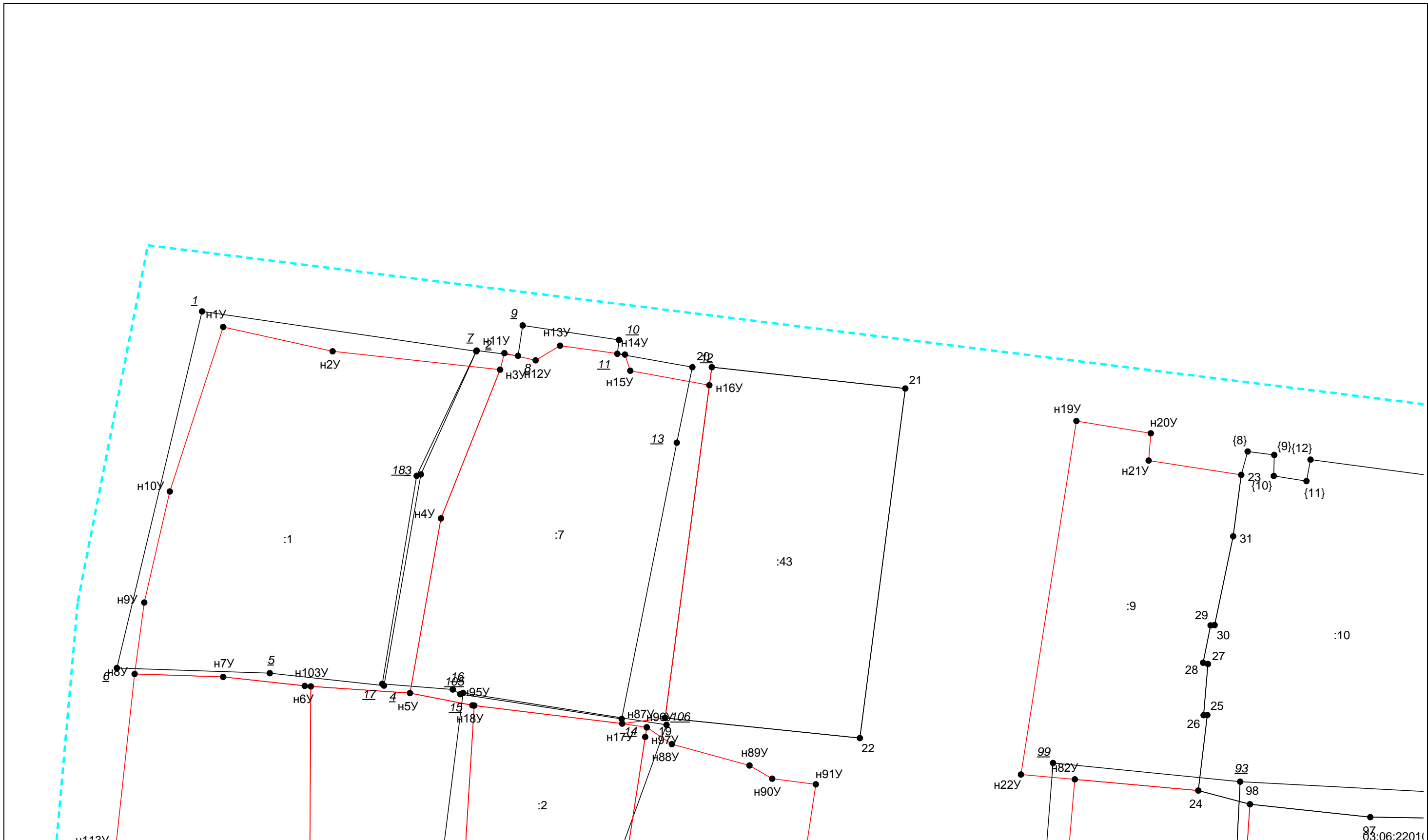
 – область выносного листа,

23 – номер выносного листа.

Остальные обозначения приведены на отдельной странице в конце раздела.

КАРТА-ПЛАН ТЕРРИТОРИИ
Схема границ земельных участков

Выносной лист №1



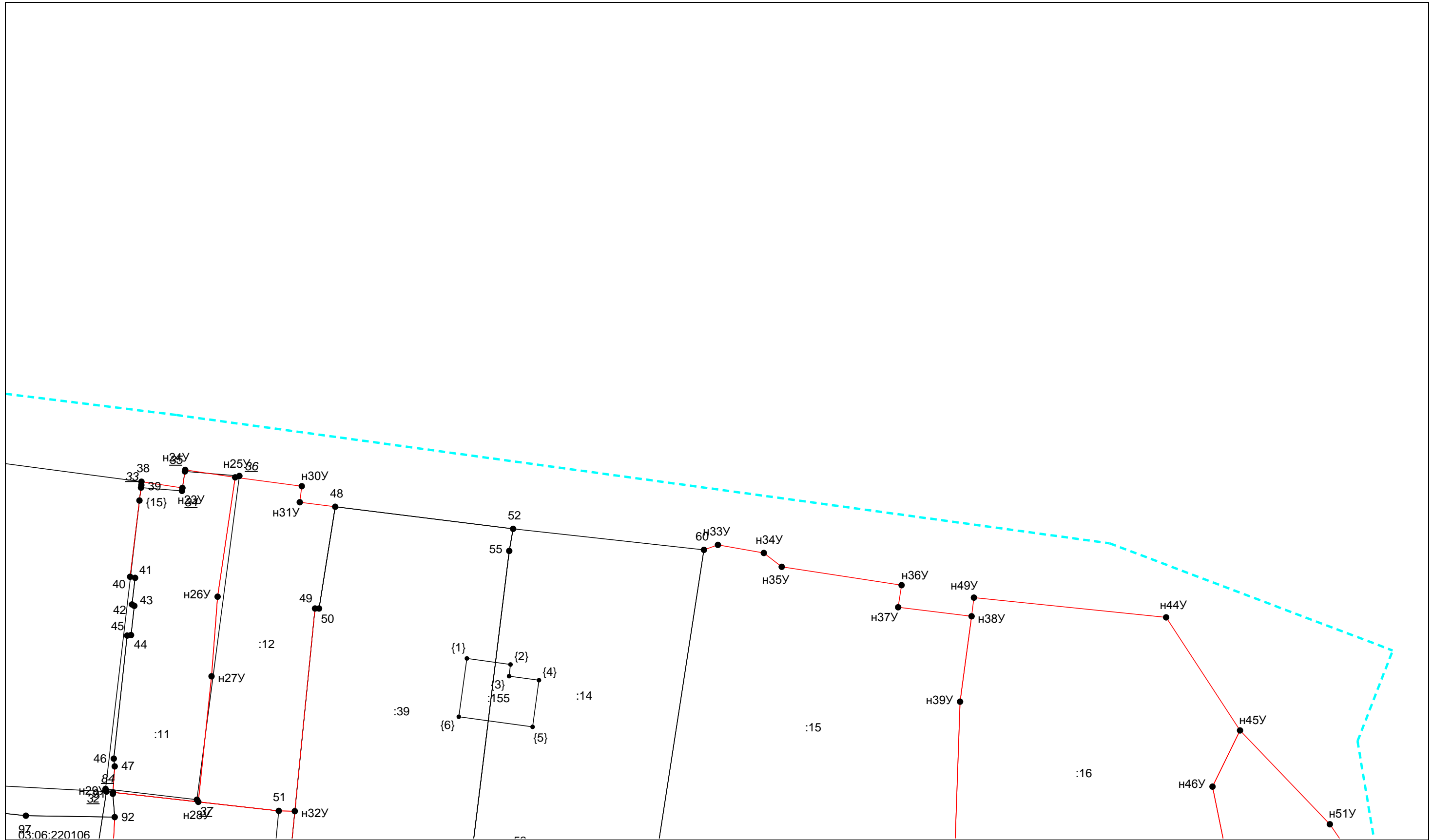
Масштаб 1:500

Условные обозначения приведены на отдельной странице в конце раздела.

83.06.22011

КАРТА-ПЛАН ТЕРРИТОРИИ
Схема границ земельных участков

Выносной лист №2



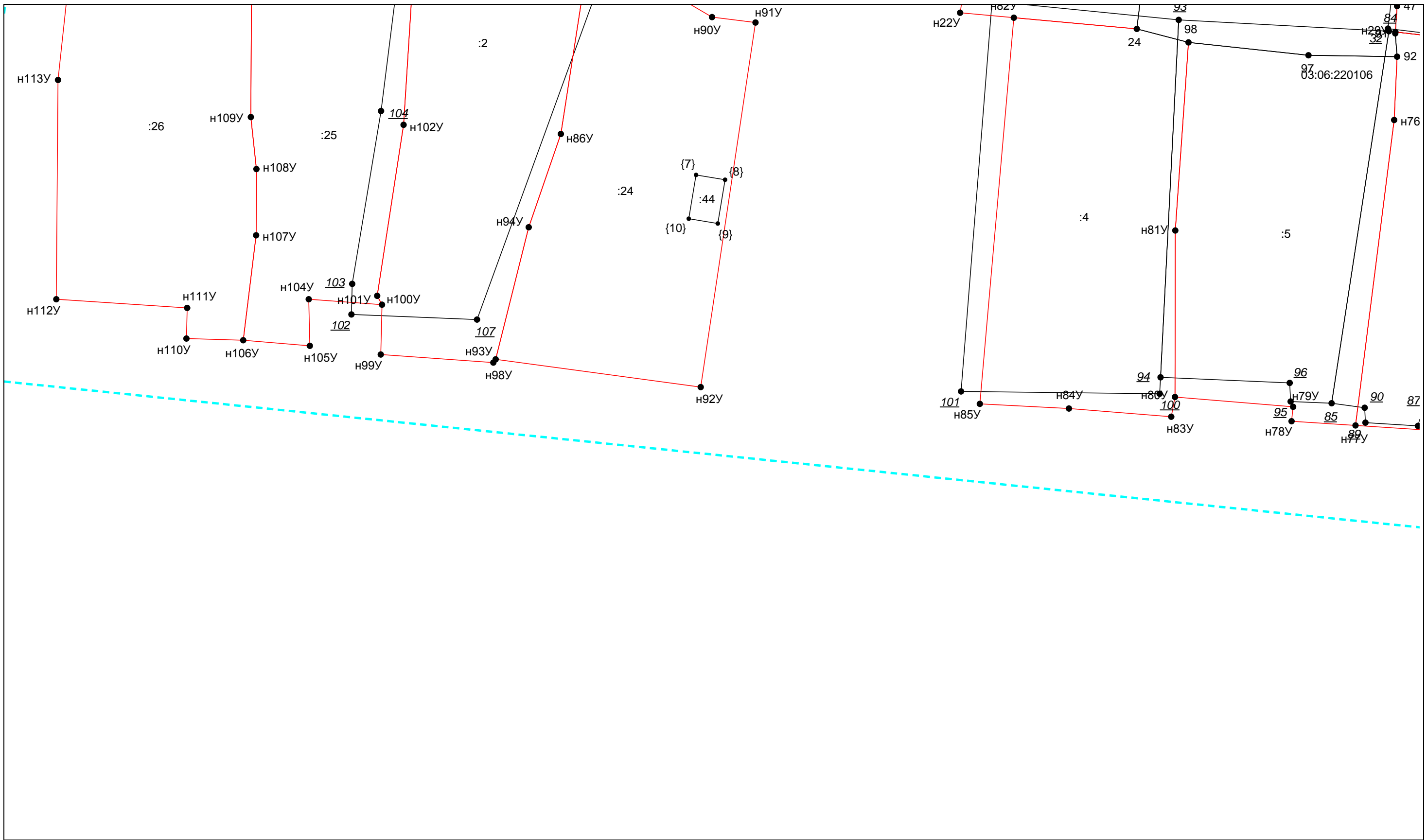
Масштаб 1:500

Условные обозначения приведены на отдельной странице в конце раздела.

КАРТА-ПЛАН ТЕРРИТОРИИ

Схема границ земельных участков

Выносной лист №3

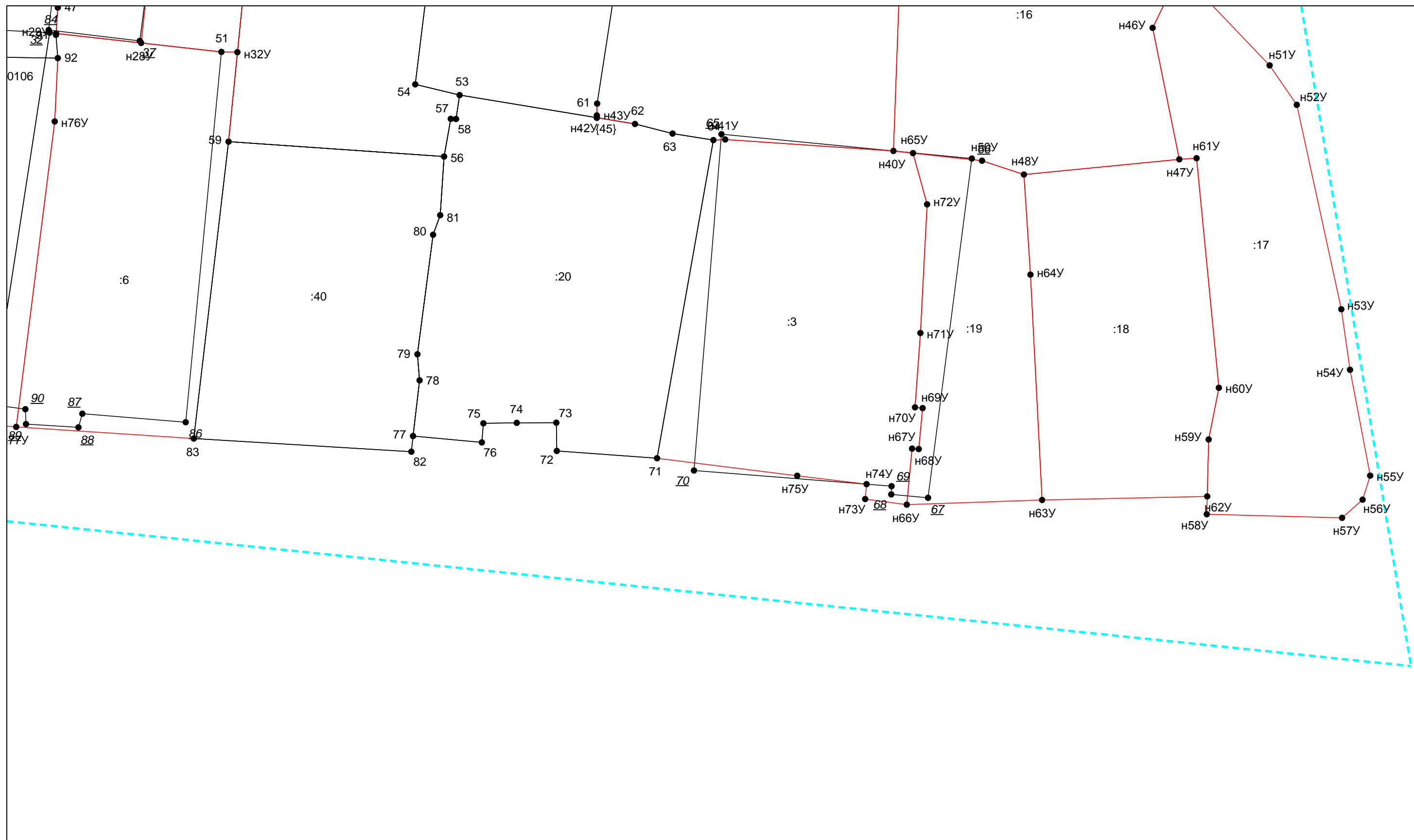


Масштаб 1:500

Условные обозначения приведены на отдельной странице в конце раздела.

КАРТА-ПЛАН ТЕРРИТОРИИ
Схема границ земельных участков






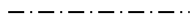




Выносной лист №4



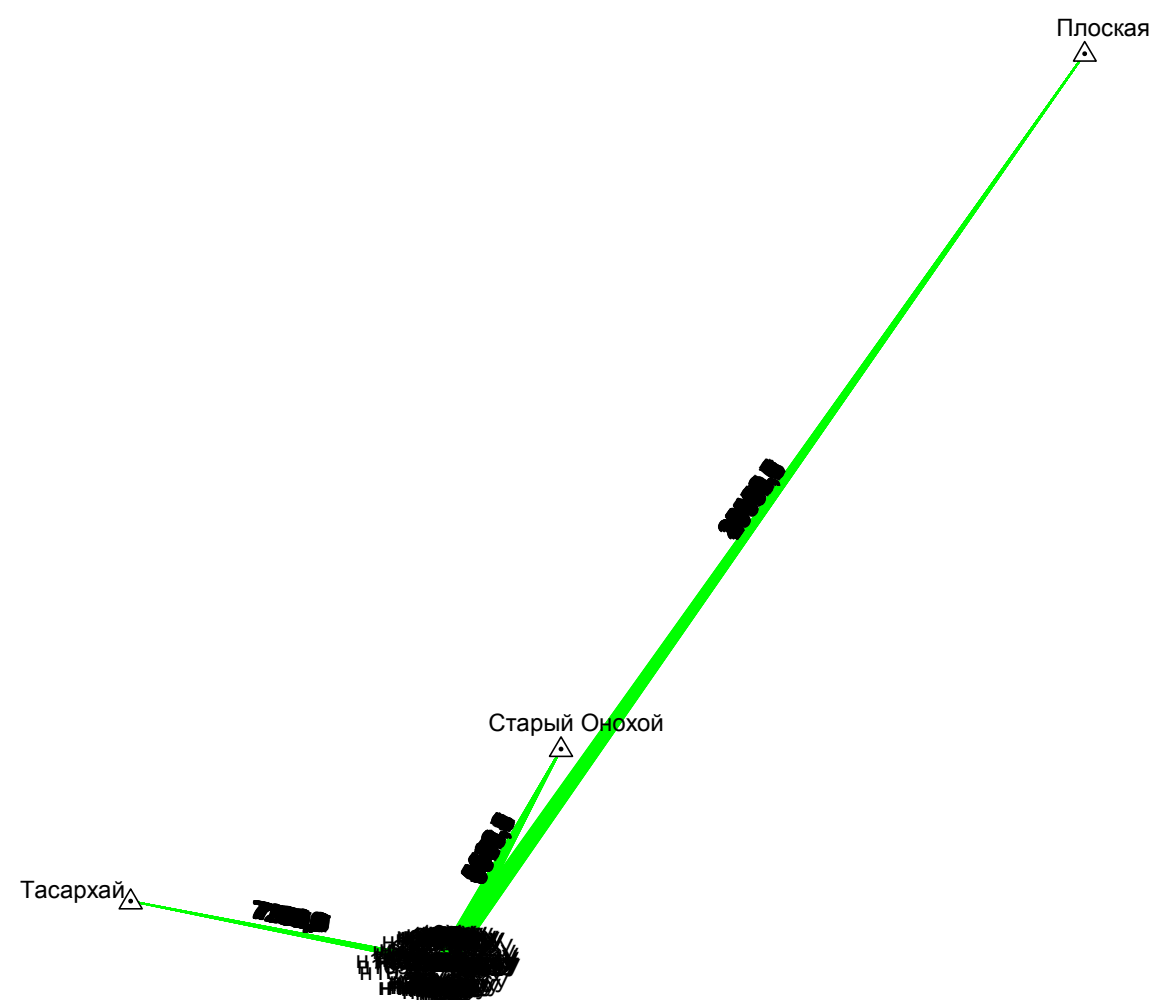
Масштаб 1:500

Условные обозначения приведены на отдельной странице в конце раздела.

КАРТА-ПЛАН ТЕРРИТОРИИ
Схема границ земельных участков**Условные обозначения:**

- | | |
|---|---|
|  | – существующая часть границы земельного участка, |
|  | – вновь образованная или уточненная часть границы земельного участка, |
|  | – характерная точка границы земельного участка, |
|  | – часть контура здания, сооружения, объекта незавершенного строительства, образованного проекцией существующего наземного конструктивного элемента здания, сооружения, объекта незавершенного строительства, |
|  | – часть контура здания, сооружения, объекта незавершенного строительства, образованного проекцией вновь образованного наземного конструктивного элемента здания, сооружения, объекта незавершенного строительства, |
|  | – часть контура здания, сооружения, объекта незавершенного строительства, образованного проекцией существующего надземного конструктивного элемента здания, сооружения, объекта незавершенного строительства, |
|  | – часть контура здания, сооружения, объекта незавершенного строительства, образованного проекцией вновь образованного надземного конструктивного элемента здания, сооружения, объекта незавершенного строительства, |
|  | – часть контура здания, сооружения, объекта незавершенного строительства, образованного проекцией существующего подземного конструктивного элемента здания, сооружения, объекта незавершенного строительства, |
|  | – часть контура здания, сооружения, объекта незавершенного строительства, образованного проекцией вновь образованного подземного конструктивного элемента здания, сооружения, объекта незавершенного строительства, |
|  | – характерная точка контура здания, |

















КАРТА-ПЛАН ТЕРРИТОРИИ
Схема геодезических построений



КАРТА-ПЛАН ТЕРРИТОРИИ

Схема геодезических построений

Условные обозначения:

	– существующая часть границы земельного участка,		– вновь образованная или уточненная часть границы земельного участка,
	– характерная точка границы земельного участка,		– характерная точка контура здания,
	– часть контура здания, сооружения, объекта незавершенного строительства, образованного проекцией существующего наземного конструктивного элемента здания, сооружения, объекта незавершенного строительства,		– часть контура здания, сооружения, объекта незавершенного строительства, образованного проекцией вновь образованного наземного конструктивного элемента здания, сооружения, объекта незавершенного строительства,
	– часть контура здания, сооружения, объекта незавершенного строительства, образованного проекцией существующего надземного конструктивного элемента здания, сооружения, объекта незавершенного строительства,		– часть контура здания, сооружения, объекта незавершенного строительства, образованного проекцией вновь образованного надземного конструктивного элемента здания, сооружения, объекта незавершенного строительства,
	– часть контура здания, сооружения, объекта незавершенного строительства, образованного проекцией существующего подземного конструктивного элемента здания, сооружения, объекта незавершенного строительства,		– часть контура здания, сооружения, объекта незавершенного строительства, образованного проекцией вновь образованного подземного конструктивного элемента здания, сооружения, объекта незавершенного строительства,
	– пункт государственной геодезической сети,		– пункт опорной межевой сети,
	– направления геодезических построений при создании съемочного обоснования,		– направления геодезических построений при определении координат характерных точек границ земельного участка,
	контур здания, сооружения, объекта незавершенного строительства, размеры которого не могут быть переданы в масштабе графической части		контур сооружения, объекта незавершенного строительства, представляющий собой окружность, размеры которой не могут быть переданы в масштабе графической части